





Wx (fuz) 2/2



LEGENDA:

-  Limite do prédio = 20500.00 m²
 -  **1** Área da Parcela 1 = 6492.77 m²
 -  **2** Área da Parcela 2 = 13828.93 m²
 -  **3** Área ocupada pela Rua dos Almocreves = 178.30 m²
- Área total integrada no Domínio Público Municipal = 178.30 m²



Câmara Municipal de Sesimbra

UNIDADE TÉCNICA DE SISTEMAS DE INFORMAÇÃO GEOGRÁFICA C. M. S.	Título do Plano		Reg. MOI N.º / Serv. Repetitivos 2093_2023-01-20/ DFEU	20/201-PRM/SHD
	Desenho DFEU/JTA	Verificação DFEU/SL	Escala 1:4.500	N 
Fonte Câmara Municipal de Sesimbra		Meta-informação	Sist. Coord. ETRS 89	Data 27 março 2024
			Folha 1/1	Versão 1.0

Área ocupada por caminho público municipal
Rua dos Almocreves
Pinheirinhos

Levantamento topográfico - CRP 3239
Matriz rústica 121 Secção X
Matriz urbana 4237