






LEGENDA

	Cedência área de caminho (379,10 m ²)
	Limite do artigo 326 da secção U



Câmara Municipal de Sesimbra

Cedência para domínio público da área ocupada por caminho

Artigo 326 da secção U - CRP 14112 no Zambujal de Baixo

Levantamento topográfico, 2011-07-12 - Sr. Manuel Dias Marques Campos
 Cadastro Geométrico da Propriedade Rústica, 2012 - Direção-Geral do Território
 Ortofotomapa, 2015 - Direção-Geral do Território

Proj. Nº 241 / 2017 / Proj. Regional nº 3740 / UFSIG		Escala: 1:1000	
Data: 10 maio 2018		Folha: 1/1	
Localidade: Sesimbra		Proj. Nº: 241 / 2017 / Proj. Regional nº 3740 / UFSIG	

UNIDADE FUNCIONAL DE SISTEMAS DE INFORMACÃO GEOGRÁFICA U.F.S.I.G./CM U.F.S.I.G./AS Câmara Municipal de Sesimbra