







LEGENDA - LEVANTAMENTO TOPOGRÁFICO

- TOPOGRAFIA CMS (Junho 18)
-  Muro
  -  Valeta
  -  Extremas
  -  Área ocupada pela rua dos Curvais: 668,40m<sup>2</sup>

A

*[Handwritten signature]*  
 577



Câmara Municipal de Sesimbra

UNIDADE ESPECIAL DE SISTEMAS DE INFORMACÃO GEOGRÁFICA		23177 / UFSIG	
U.F.S.I.G./RA	U.F.S.I.G./AS	1:500	N
Câmara Municipal de Sesimbra		ETRS 89	
Rua dos Curvais, Aldeia do Meço		05 Junho 2018	
Parte do Art.º 52 da secção AA		1/1	
Sobreposição do levantamento topográfico da C.M.S. com o do requerente e Ortofotomapa de 2012 ETRS 89		1,0	