




LEGENDA

-  Limite do Pinhal da Prata
-  RAN (Reserva Agrícola Nacional)
-  REN (Reserva Ecológica Nacional)
-  Linhas de Água Classificadas como REN

Fonte: PDM Sesimbra

Base: Carta militar nº464 - Esc. 1/25000

Ciente: **TURIMECO, S.A.**  
 Empreendimentos Turísticos e Imobiliários, S.A.  
 r. Inês Silva, n.º 6, Edif. ARCS, 16.º Piso  
 1050-124 Lisboa

Projectista:  **ecoserviços**  
 gestão de serviços ecológicos, lda  
 Sede: Rua D. Luís I, nº19, 2.º, 1200-149 Lisboa  
 Tel. 213 944 130 Fax 213 944 169  
 e-mail: global@ecoservicos.pt

Projectou: Verificou: Projecto: **ALDEAMENTO TURÍSTICO PINHAL DA PRATA**  
 Desenhou: Visito: **SESIMBRA - MECO**  
**ESTUDO PRÉVIO**

Escalas: Substituí: **1/10000**  
 Substituído por:

REV: ALTERAÇÕES: DATA: VERIF:

Título: **ESTUDO DE IMPACTE AMBIENTAL**  
**PLANTA DE RAN E REN**  
 Número: **13**  
 Data: **OUTUBRO 2013** Código: **2013447**