

20. 20. 20.



4.
A. 2.

CÂMARA MUNICIPAL DE SESIMBRA

DIVISÃO DE GESTÃO, APROVISIONAMENTO E PATRIMÔNIO

MAPA SINTESE DOS BENS INVENTARIADOS

Domínio Público -Terrenos e Recursos Naturais

EXERCÍCIO DE 2022



Câmara Municipal de Sesimbra

Ativos Fixos Tangíveis-Terrenos e Rec. Naturais-Domínio Público Período até 12/2022

Classificação	Identificação dos bens a)			Património inicial b)			Acréscimos patrimoniais c)			Diminuições patrimoniais d)			Património final			Variação patrimonial	
	CC2	Nº Invent.	Descrição do ativo	Bruto	Líquido	Total	Grandes reparações e outros aumentos	Acquisições	Abates	Desvalorizações	f) Depreciações/Amortizações exercício g) acumuladas	Total	Bruto	Líquido	Bruto	Líquido	
(1)	(2)	(3)	(4)	(5)	(6)	(7)	(8)	(9=6+8)	(10)	(11)	(12)	(13)	(14=10+11+12)	(15=4+9+10-11)	(16=15-13)	(17=15-4)	(18=16-5)
43013	1107	Parcela de terreno para arruamento	669,88	669,88	0,00	0,00	0,00	0,00	0,00	0,00	0,00	0,00	0,00	669,88	669,88	0,00	0,00
43013	1220	Parcela de terreno Dominio Publico	1 467,61	1 467,61	0,00	0,00	0,00	0,00	0,00	0,00	0,00	0,00	0,00	1 467,61	1 467,61	0,00	0,00
43013	1568	Caminho público - Alfaroabeira - Cas	148,91	148,91	0,00	0,00	0,00	0,00	0,00	0,00	0,00	0,00	0,00	148,91	148,91	0,00	0,00
43013	1589	Parcela de terreno para caminho pù	176,00	176,00	0,00	0,00	0,00	0,00	0,00	0,00	0,00	0,00	0,00	176,00	176,00	0,00	0,00
43013	1590	Parcela de terreno para caminho pù	200,64	200,64	0,00	0,00	0,00	0,00	0,00	0,00	0,00	0,00	0,00	200,64	200,64	0,00	0,00
43013	1598	Parcela de terreno para arruamento	80 920,00	80 920,00	0,00	0,00	0,00	0,00	0,00	0,00	0,00	0,00	0,00	80 920,00	80 920,00	0,00	0,00
43013	1599	Parcela de terreno para arruamento	3 856,47	3 856,47	0,00	0,00	0,00	0,00	0,00	0,00	0,00	0,00	0,00	3 856,47	3 856,47	0,00	0,00
43013	1625	Parcela de terreno para arruamento	23 000,00	23 000,00	0,00	0,00	0,00	0,00	0,00	0,00	0,00	0,00	0,00	23 000,00	23 000,00	0,00	0,00
43013	1626	Parcela de terreno para arruamento	23 000,00	23 000,00	0,00	0,00	0,00	0,00	0,00	0,00	0,00	0,00	0,00	23 000,00	23 000,00	0,00	0,00
43013	1643	Parcela de terreno para arruamento	80 920,00	80 920,00	0,00	0,00	0,00	0,00	0,00	0,00	0,00	0,00	0,00	80 920,00	80 920,00	0,00	0,00
43013	1645	Parcela de terreno para domínio pù	37 500,00	37 500,00	0,00	0,00	0,00	0,00	0,00	0,00	0,00	0,00	0,00	37 500,00	37 500,00	0,00	0,00
43013	1646	Parcela de terreno - Lote 85 - Conde	37 500,00	37 500,00	0,00	0,00	0,00	0,00	0,00	0,00	0,00	0,00	0,00	37 500,00	37 500,00	0,00	0,00
43013	1657	Parcela de terreno para parque verd	200 000,00	200 000,00	0,00	0,00	0,00	0,00	0,00	0,00	0,00	0,00	0,00	200 000,00	200 000,00	0,00	0,00
43013	1656	Parcela de terreno para instalação d	28 200,00	28 200,00	0,00	0,00	0,00	0,00	0,00	0,00	0,00	0,00	0,00	28 200,00	28 200,00	0,00	0,00
43013	1675	Parcela de terreno para arruamento	2 669,31	2 669,31	0,00	0,00	0,00	0,00	0,00	0,00	0,00	0,00	0,00	2 669,31	2 669,31	0,00	0,00
43013	1719	Parcela de terreno para arruamento	7 008,12	7 008,12	0,00	0,00	0,00	0,00	0,00	0,00	0,00	0,00	0,00	7 008,12	7 008,12	0,00	0,00
43013	1720	Parcela de terreno para arruamento	80 920,00	80 920,00	0,00	0,00	0,00	0,00	0,00	0,00	0,00	0,00	0,00	80 920,00	80 920,00	0,00	0,00
43013	1743	Parcela de terreno para arruamento	8 300,00	8 300,00	0,00	0,00	0,00	0,00	0,00	0,00	0,00	0,00	0,00	8 300,00	8 300,00	0,00	0,00
43013	1764	Parcela de terreno para caminho pù	323,40	323,40	0,00	0,00	0,00	0,00	0,00	0,00	0,00	0,00	0,00	323,40	323,40	0,00	0,00
43013	1765	Parcela de terreno para caminho pù	786,60	786,60	0,00	0,00	0,00	0,00	0,00	0,00	0,00	0,00	0,00	786,60	786,60	0,00	0,00
43013	1807	Área sobrante do loteamento municij	33 278,50	33 278,50	0,00	0,00	0,00	0,00	0,00	0,00	0,00	0,00	0,00	33 278,50	33 278,50	0,00	0,00
43013	1814	Parcela de terreno para arruamento	5 577,31	5 577,31	0,00	0,00	0,00	0,00	0,00	0,00	0,00	0,00	0,00	5 577,31	5 577,31	0,00	0,00
43013	1848	Parcela na EN 378 - Parcela A - Ven	650,50	650,50	0,00	0,00	0,00	0,00	0,00	0,00	0,00	0,00	0,00	650,50	650,50	0,00	0,00
43013	1849	Parcela de terreno para arruamento	349,50	349,50	0,00	0,00	0,00	0,00	0,00	0,00	0,00	0,00	0,00	349,50	349,50	0,00	0,00
43013	1850	Parcela de terreno para arruamento	900,00	900,00	0,00	0,00	0,00	0,00	0,00	0,00	0,00	0,00	0,00	900,00	900,00	0,00	0,00
43013	1872	Parcela de terreno para arruamento	272,92	272,92	0,00	0,00	0,00	0,00	0,00	0,00	0,00	0,00	0,00	272,92	272,92	0,00	0,00
43013	1921	Parcela de terreno para arruamento	11 590,66	11 590,66	0,00	0,00	0,00	0,00	0,00	0,00	0,00	0,00	0,00	11 590,66	11 590,66	0,00	0,00
43013	1943	Parcela de terreno, domínio público	7 754,95	7 754,95	0,00	0,00	0,00	0,00	0,00	0,00	0,00	0,00	0,00	7 754,95	7 754,95	0,00	0,00
43013	1953	Parcela de terreno para domínio pub	39 384,50	39 384,50	0,00	0,00	0,00	0,00	0,00	0,00	0,00	0,00	0,00	39 384,50	39 384,50	0,00	0,00
43013	1969	Parcela de terreno para arruamento	37 151,59	37 151,59	0,00	0,00	0,00	0,00	0,00	0,00	0,00	0,00	0,00	37 151,59	37 151,59	0,00	0,00



Câmara Municipal de Sesimbra

Ativos Fixos Tangíveis-Terrenos e Rec. Naturais-Domínio Público Período até 12/2022

Handwritten signatures and initials in blue ink.


Classificação	Identificação dos bens a)	Património inicial b)		Acréscimos patrimoniais c)			Diminuições patrimoniais d)		Património final e)		Variação patrimonial f)			
		Bruto	Líquido	Acquisições	Grandes reparações e outros aumentos (g)	Totais (9=6+8)	Abates (10)	Desvalorizações (11)	Depreciações/amortizações exercício (12)	Total (13)	Bruto (14=10+11+12)	Líquido (15=13-16)	Bruto (17=15-4)	Líquido (18=18-5)
43013	2537 Parcela de terreno para espaços ver	7 036,46	7 036,46	0,00	0,00	0,00	0,00	0,00	0,00	0,00	7 036,46	7 036,46	0,00	0,00
43013	2538 Parcela de terreno para infraestrutur	18 698,77	18 698,77	0,00	0,00	0,00	0,00	0,00	0,00	0,00	18 698,77	18 698,77	0,00	0,00
43013	2697 Parcela de terreno para domínio pub	78,70	78,70	0,00	0,00	0,00	0,00	0,00	0,00	0,00	78,70	78,70	0,00	0,00
43013	2745 Parcela de terreno para parque verd	15 000,00	15 000,00	0,00	0,00	0,00	0,00	0,00	0,00	0,00	15 000,00	15 000,00	0,00	0,00
43013	2747 Parcela de terreno para arruamento	197,00	197,00	0,00	0,00	0,00	0,00	0,00	0,00	0,00	197,00	197,00	0,00	0,00
43013	2749 Parcela de terreno para arruamento	197,00	197,00	0,00	0,00	0,00	0,00	0,00	0,00	0,00	197,00	197,00	0,00	0,00
43013	2758 Parcela de terreno para arruamento	153,12	153,12	0,00	0,00	0,00	0,00	0,00	0,00	0,00	153,12	153,12	0,00	0,00
43013	2766 Parcela de terreno para arruamento	1 190,00	1 190,00	0,00	0,00	0,00	0,00	0,00	0,00	0,00	1 190,00	1 190,00	0,00	0,00
43013	2773 Estrada Nacional 378 - Sesimbra	11 249,74	11 249,74	0,00	0,00	0,00	0,00	0,00	0,00	0,00	11 249,74	11 249,74	0,00	0,00
43013	2774 Avenida da Liberdade - Sesimbra	12 066,93	12 066,93	0,00	0,00	0,00	0,00	0,00	0,00	0,00	12 066,93	12 066,93	0,00	0,00
43013	2775 Praceia João Pereira Ramada Cresp	9 091,40	9 091,40	0,00	0,00	0,00	0,00	0,00	0,00	0,00	9 091,40	9 091,40	0,00	0,00
43013	2776 Largo 2 de Abril - Sesimbra	6 157,52	6 157,52	0,00	0,00	0,00	0,00	0,00	0,00	0,00	6 157,52	6 157,52	0,00	0,00
43013	2814 Parcela de terreno - Rua do Sol Poe	2 723,80	2 723,80	0,00	0,00	0,00	0,00	0,00	0,00	0,00	2 723,80	2 723,80	0,00	0,00
43013	2815 Parcela de terreno - Rua transversal	2 980,18	2 980,18	0,00	0,00	0,00	0,00	0,00	0,00	0,00	2 980,18	2 980,18	0,00	0,00
43013	2816 Parcela de terreno - Zona verde e er	4 759,63	4 759,63	0,00	0,00	0,00	0,00	0,00	0,00	0,00	4 759,63	4 759,63	0,00	0,00
43013	2817 Parcela de terreno - Rua da Fonte (f	1 008,90	1 008,90	0,00	0,00	0,00	0,00	0,00	0,00	0,00	1 008,90	1 008,90	0,00	0,00
43013	2818 Parcela de terreno - Rua dos Campc	150,75	150,75	0,00	0,00	0,00	0,00	0,00	0,00	0,00	150,75	150,75	0,00	0,00
43013	2819 Parcela de terreno - Equipamento - I	1 084,98	1 084,98	0,00	0,00	0,00	0,00	0,00	0,00	0,00	1 084,98	1 084,98	0,00	0,00
43013	2820 Parcela de terreno - Rua do Paraiso	1 469,45	1 469,45	0,00	0,00	0,00	0,00	0,00	0,00	0,00	1 469,45	1 469,45	0,00	0,00
43013	2821 Parcela de terreno - Rua da Solidari	11 812,72	11 812,72	0,00	0,00	0,00	0,00	0,00	0,00	0,00	11 812,72	11 812,72	0,00	0,00
43013	2822 Parcela de terreno - Zona verde - Al	2 327,28	2 327,28	0,00	0,00	0,00	0,00	0,00	0,00	0,00	2 327,28	2 327,28	0,00	0,00
43013	2823 Parcela de terreno - Rua da Sobrali	2 315,22	2 315,22	0,00	0,00	0,00	0,00	0,00	0,00	0,00	2 315,22	2 315,22	0,00	0,00
43013	2824 Parcela de terreno - Avenida das Aca	2 826,23	2 826,23	0,00	0,00	0,00	0,00	0,00	0,00	0,00	2 826,23	2 826,23	0,00	0,00
43013	2825 Parcela de terreno - Rua Bartolomeu	3 401,07	3 401,07	0,00	0,00	0,00	0,00	0,00	0,00	0,00	3 401,07	3 401,07	0,00	0,00
43013	2826 Parcela de terreno - Rua transversal	3 397,91	3 397,91	0,00	0,00	0,00	0,00	0,00	0,00	0,00	3 397,91	3 397,91	0,00	0,00
43013	2827 Parcela de terreno - Equipamento ef	3 591,08	3 591,08	0,00	0,00	0,00	0,00	0,00	0,00	0,00	3 591,08	3 591,08	0,00	0,00
43013	2828 Parcela de terreno - Zona verde - Au	2 302,13	2 302,13	0,00	0,00	0,00	0,00	0,00	0,00	0,00	2 302,13	2 302,13	0,00	0,00
43013	2829 Parcela de terreno - Zona verde - Au	3 880,31	3 880,31	0,00	0,00	0,00	0,00	0,00	0,00	0,00	3 880,31	3 880,31	0,00	0,00
43013	2830 Parcela de terreno - Zona verde - Au	135,68	135,68	0,00	0,00	0,00	0,00	0,00	0,00	0,00	135,68	135,68	0,00	0,00
43013	2831 Parcela de terreno - Equipamento (E	697,97	697,97	0,00	0,00	0,00	0,00	0,00	0,00	0,00	697,97	697,97	0,00	0,00



Câmara Municipal de Sesimbra

Ativos Fixos Tangíveis-Terrenos e Rec. Naturais-Domínio Público Período até 12/2022

Classificação CC2 Nº Invent.	Identificação dos bens a)	Património inicial b)				Acréscimos patrimoniais				Diminuições patrimoniais				Património final		Variação patrimonial	
		Bruto (4)	Líquido (5)	Acquisições (6)	Grandes reparações e outros aumentos (8)	Totais (9=6+8)	Abates (10)	f) Desvalorizações (11)	Depreciações/Amortizações exercício g) acumuladas (12)	Total (14=10+11+12)	Bruto (15=4+9-10-11)	Líquido (16=15-13)	Bruto (17=15-4)	Líquido (18=16-6)			
43013	2832 Parcela de terreno - Rua do Tojo Mai	2 030,06	2 030,06	0,00	0,00	0,00	0,00	0,00	0,00	0,00	2 030,06	2 030,06	0,00	0,00	0,00	0,00	
43013	2833 Parcela de terreno - Rua do Pinheir	14 850,74	14 850,74	0,00	0,00	0,00	0,00	0,00	0,00	0,00	14 850,74	14 850,74	0,00	0,00	0,00	0,00	
43013	2835 Parcela de terreno - Rua dos Murtini	8 389,12	8 389,12	0,00	0,00	0,00	0,00	0,00	0,00	0,00	8 389,12	8 389,12	0,00	0,00	0,00	0,00	
43013	2836 Parcela de terreno - Rua S. Silvestre	6 030,35	6 030,35	0,00	21 408,26	21 408,26	0,00	0,00	0,00	0,00	27 438,61	27 438,61	21 408,26	21 408,26	0,00	0,00	
43013	2837 Parcela de terreno - Rua transversal	1 017,44	1 017,44	0,00	0,00	0,00	0,00	0,00	0,00	0,00	1 017,44	1 017,44	0,00	0,00	0,00	0,00	
43013	2839 Parcela de terreno - Rua das Laranj	8 332,80	8 332,80	0,00	0,00	0,00	0,00	0,00	0,00	0,00	8 332,80	8 332,80	0,00	0,00	0,00	0,00	
43013	2840 Parcela de terreno - Rua dos Rosme	2 881,74	2 881,74	0,00	0,00	0,00	0,00	0,00	0,00	0,00	2 881,74	2 881,74	0,00	0,00	0,00	0,00	
43013	2841 Parcela de terreno - Rua do Farol - f	7 154,53	7 154,53	0,00	0,00	0,00	0,00	0,00	0,00	0,00	7 154,53	7 154,53	0,00	0,00	0,00	0,00	
43013	2842 Parcela de terreno - Zona verde - RL	1 055,25	1 055,25	0,00	0,00	0,00	0,00	0,00	0,00	0,00	1 055,25	1 055,25	0,00	0,00	0,00	0,00	
43013	2843 Parcela de terreno - Zona verde - Au	1 591,92	1 591,92	0,00	0,00	0,00	0,00	0,00	0,00	0,00	1 591,92	1 591,92	0,00	0,00	0,00	0,00	
43013	2844 Parcela de terreno - Rua Nova - Aug	9 613,27	9 613,27	0,00	0,00	0,00	0,00	0,00	0,00	0,00	9 613,27	9 613,27	0,00	0,00	0,00	0,00	
43013	2845 Parcela de terreno - Rua do Alcalde	1 286,89	1 286,89	0,00	0,00	0,00	0,00	0,00	0,00	0,00	1 286,89	1 286,89	0,00	0,00	0,00	0,00	
43013	2846 Parcela de terreno - Rua Luar da Pri	5 350,54	5 350,54	0,00	0,00	0,00	0,00	0,00	0,00	0,00	5 350,54	5 350,54	0,00	0,00	0,00	0,00	
43013	2847 Parcela de terreno - Zona verde - Au	1 223,34	1 223,34	0,00	0,00	0,00	0,00	0,00	0,00	0,00	1 223,34	1 223,34	0,00	0,00	0,00	0,00	
43013	2848 Parcela de terreno - Avenida dos Pir	2 938,21	2 938,21	0,00	0,00	0,00	0,00	0,00	0,00	0,00	2 938,21	2 938,21	0,00	0,00	0,00	0,00	
43013	2849 Parcela de terreno - Zona verde - Au	2 987,47	2 987,47	0,00	0,00	0,00	0,00	0,00	0,00	0,00	2 987,47	2 987,47	0,00	0,00	0,00	0,00	
43013	2850 Parcela de terreno - Rua Estrela Pol	7 041,38	7 041,38	0,00	0,00	0,00	0,00	0,00	0,00	0,00	7 041,38	7 041,38	0,00	0,00	0,00	0,00	
43013	2851 Parcela de terreno - Rua do Jasmin	2 987,71	2 987,71	0,00	0,00	0,00	0,00	0,00	0,00	0,00	2 987,71	2 987,71	0,00	0,00	0,00	0,00	
43013	2852 Parcela de terreno - Rua do Alecrim	1 798,27	1 798,27	0,00	0,00	0,00	0,00	0,00	0,00	0,00	1 798,27	1 798,27	0,00	0,00	0,00	0,00	
43013	2853 Parcela de terreno - Zona verde - Au	7 950,56	7 950,56	0,00	0,00	0,00	0,00	0,00	0,00	0,00	7 950,56	7 950,56	0,00	0,00	0,00	0,00	
43013	2854 Parcela de terreno - Rua Diego Cão	1 992,25	1 992,25	0,00	0,00	0,00	0,00	0,00	0,00	0,00	1 992,25	1 992,25	0,00	0,00	0,00	0,00	
43013	2855 Parcela de terreno - Rua Francisco J	1 218,06	1 218,06	0,00	0,00	0,00	0,00	0,00	0,00	0,00	1 218,06	1 218,06	0,00	0,00	0,00	0,00	
43013	2856 Parcela de terreno - Espaços livres c	6 787,37	6 787,37	0,00	0,00	0,00	0,00	0,00	0,00	0,00	6 787,37	6 787,37	0,00	0,00	0,00	0,00	
43013	2857 Parcela de terreno - Rua transversal	8 430,24	8 430,24	0,00	0,00	0,00	0,00	0,00	0,00	0,00	8 430,24	8 430,24	0,00	0,00	0,00	0,00	
43013	2858 Parcela de terreno - Zona verde - Au	9 015,45	9 015,45	0,00	0,00	0,00	0,00	0,00	0,00	0,00	9 015,45	9 015,45	0,00	0,00	0,00	0,00	
43013	2859 Parcela de terreno - Rua de Palmela	1 452,02	1 452,02	0,00	0,00	0,00	0,00	0,00	0,00	0,00	1 452,02	1 452,02	0,00	0,00	0,00	0,00	
43013	2860 Parcela de terreno - Rua da Saúde -	2 656,34	2 656,34	0,00	0,00	0,00	0,00	0,00	0,00	0,00	2 656,34	2 656,34	0,00	0,00	0,00	0,00	
43013	2861 Parcela de terreno - Rua dos Golfins	2 477,58	2 477,58	0,00	0,00	0,00	0,00	0,00	0,00	0,00	2 477,58	2 477,58	0,00	0,00	0,00	0,00	
43013	2862 Parcela de terreno - Rua de Copacal	3 092,21	3 092,21	0,00	0,00	0,00	0,00	0,00	0,00	0,00	3 092,21	3 092,21	0,00	0,00	0,00	0,00	
43013	2863 Parcela de terreno - Rua da Primave	4 066,33	4 066,33	0,00	0,00	0,00	0,00	0,00	0,00	0,00	4 066,33	4 066,33	0,00	0,00	0,00	0,00	



Câmara Municipal de Sesimbra

Ativos Fixos Tangíveis-Terrenos e Rec. Naturais-Domínio Público Período até 12/2022

Handwritten notes and signatures in blue ink, including the number '4' and the signature 'R.A.' with a checkmark.


Classificação	Identificação dos bens a)	Património inicial b)				Acréscimos patrimoniais			Diminuições patrimoniais			Património final		Variação patrimonial			
		CC2	Nº Invent.	Descrição do ativo	Bruto	Líquido	Acquisições	Grandes reparações e outros aumentos	Totais	Abates	Desvalorizações	Depreciações/Amortizações exercício g)	acumuladas	Total	Bruto	Líquido	Bruto
(1)	(2)	(3)	(4)	(5)	(6)	(7)	(8)	(9=6+7)	(10)	(11)	(12)	(13)	(14=10+11+12)	(15=4+9-10-11)	(16=15-13)	(17=15-4)	(18=16-5)
43013	2864	Parcela de terreno - Avenida do Alca	8 078,12	8 078,12	0,00	0,00	0,00	0,00	0,00	0,00	0,00	0,00	0,00	8 078,12	8 078,12	0,00	0,00
43013	2865	Parcela de terreno - Rua dos Sobrel	1 483,86	1 483,86	0,00	0,00	0,00	0,00	0,00	0,00	0,00	0,00	0,00	1 483,86	1 483,86	0,00	0,00
43013	2866	Parcela de terreno - Rua transversal	285,07	285,07	0,00	0,00	0,00	0,00	0,00	0,00	0,00	0,00	0,00	285,07	285,07	0,00	0,00
43013	2867	Parcela de terreno - Zona verde - Au	2 029,79	2 029,79	0,00	0,00	0,00	0,00	0,00	0,00	0,00	0,00	0,00	2 029,79	2 029,79	0,00	0,00
43013	2868	Parcela de terreno - Rua Particular 2	1 660,12	1 660,12	0,00	0,00	0,00	0,00	0,00	0,00	0,00	0,00	0,00	1 660,12	1 660,12	0,00	0,00
43013	2869	Parcela de terreno - Rua dos Carde	2 450,92	2 450,92	0,00	0,00	0,00	0,00	0,00	0,00	0,00	0,00	0,00	2 450,92	2 450,92	0,00	0,00
43013	2870	Parcela de terreno - Parcela do Mar	5 352,32	5 352,32	0,00	0,00	0,00	0,00	0,00	0,00	0,00	0,00	0,00	5 352,32	5 352,32	0,00	0,00
43013	2871	Parcela de terreno - Zona verde - Au	1 717,95	1 717,95	0,00	0,00	0,00	0,00	0,00	0,00	0,00	0,00	0,00	1 717,95	1 717,95	0,00	0,00
43013	2872	Parcela de terreno - Rua da Paz - Au	5 907,59	5 907,59	0,00	0,00	0,00	0,00	0,00	0,00	0,00	0,00	0,00	5 907,59	5 907,59	0,00	0,00
43013	2873	Parcela de terreno - Rua Casal dos I	5 907,59	5 907,59	0,00	0,00	0,00	0,00	0,00	0,00	0,00	0,00	0,00	5 907,59	5 907,59	0,00	0,00
43013	2874	Parcela de terreno - Rua da Augi 31	4 417,79	4 417,79	0,00	0,00	0,00	0,00	0,00	0,00	0,00	0,00	0,00	4 417,79	4 417,79	0,00	0,00
43013	2875	Parcela de terreno - Travessa de Sai	1 520,16	1 520,16	0,00	0,00	0,00	0,00	0,00	0,00	0,00	0,00	0,00	1 520,16	1 520,16	0,00	0,00
43013	2876	Parcela de terreno - Rua de São Car	7 006,62	7 006,62	0,00	0,00	0,00	0,00	0,00	0,00	0,00	0,00	0,00	7 006,62	7 006,62	0,00	0,00
43013	2877	Parcela de terreno - Rua de São Fra	1 722,71	1 722,71	0,00	0,00	0,00	0,00	0,00	0,00	0,00	0,00	0,00	1 722,71	1 722,71	0,00	0,00
43013	2878	Parcela de terreno - Zona verde - Au	8 646,21	8 646,21	0,00	0,00	0,00	0,00	0,00	0,00	0,00	0,00	0,00	8 646,21	8 646,21	0,00	0,00
43013	2879	Parcela de terreno - Rua dos Avós -	2 080,59	2 080,59	0,00	0,00	0,00	0,00	0,00	0,00	0,00	0,00	0,00	2 080,59	2 080,59	0,00	0,00
43013	2880	Parcela de terreno - Travessa das Ar	1 575,76	1 575,76	0,00	0,00	0,00	0,00	0,00	0,00	0,00	0,00	0,00	1 575,76	1 575,76	0,00	0,00
43013	2881	Parcela de terreno - Rua D. João I -	1 750,99	1 750,99	0,00	0,00	0,00	0,00	0,00	0,00	0,00	0,00	0,00	1 750,99	1 750,99	0,00	0,00
43013	2882	Parcela de terreno - Rua dos Beirões	4 031,24	4 031,24	0,00	0,00	0,00	0,00	0,00	0,00	0,00	0,00	0,00	4 031,24	4 031,24	0,00	0,00
43013	2883	Parcela de terreno - Zona verde - Au	1 003,87	1 003,87	0,00	0,00	0,00	0,00	0,00	0,00	0,00	0,00	0,00	1 003,87	1 003,87	0,00	0,00
43013	2884	Parcela de terreno - Rua dos Amigos	5 111,44	5 111,44	0,00	0,00	0,00	0,00	0,00	0,00	0,00	0,00	0,00	5 111,44	5 111,44	0,00	0,00
43013	2885	Parcela de terreno - Rua da Augi 39	3 276,34	3 276,34	0,00	0,00	0,00	0,00	0,00	0,00	0,00	0,00	0,00	3 276,34	3 276,34	0,00	0,00
43013	2886	Parcela de terreno - Rua de Portugal	4 180,12	4 180,12	0,00	0,00	0,00	0,00	0,00	0,00	0,00	0,00	0,00	4 180,12	4 180,12	0,00	0,00
43013	2887	Parcela de terreno - Rua do Chapim	2 081,13	2 081,13	0,00	0,00	0,00	0,00	0,00	0,00	0,00	0,00	0,00	2 081,13	2 081,13	0,00	0,00
43013	2888	Parcela de terreno - Rua de Arêman	1 294,40	1 294,40	0,00	0,00	0,00	0,00	0,00	0,00	0,00	0,00	0,00	1 294,40	1 294,40	0,00	0,00
43013	2891	Parcela de terreno - Zona verde - Al	2 179,54	2 179,54	0,00	0,00	0,00	0,00	0,00	0,00	0,00	0,00	0,00	2 179,54	2 179,54	0,00	0,00
43013	2892	Parcela de terreno - Rua Serra da Ar	164,32	164,32	0,00	0,00	19 376,00	19 376,00	0,00	0,00	0,00	0,00	0,00	19 540,32	19 540,32	19 376,00	19 376,00
43013	2893	Parcela de terreno - Rua dos Cantel	1 000,22	1 000,22	0,00	0,00	0,00	0,00	0,00	0,00	0,00	0,00	0,00	1 000,22	1 000,22	0,00	0,00
43013	2894	Parcela de terreno - PT- Augi 28 - Ri	54,27	54,27	0,00	0,00	0,00	0,00	0,00	0,00	0,00	0,00	0,00	54,27	54,27	0,00	0,00
43013	2896	Parcela de terreno - Rua da Industri	15 328,86	15 328,86	0,00	0,00	0,00	0,00	0,00	0,00	0,00	0,00	0,00	15 328,86	15 328,86	0,00	0,00



Câmara Municipal de Sesimbra

Ativos Fixos Tangíveis-Terrenos e Rec. Naturais-Domínio Público Período até 12/2022

Classificação CC2 Nº Invent.	Identificação dos bens a)	Património inicial b)			Acréscimos patrimoniais			Diminuições patrimoniais			Património final		Variação patrimonial		
		Bruto	Líquido	Total	c) Aquisições	Grandes reparações e custos aumentos	e) Abates	f) Desvalorizações	g) Depreciações/Amortizações exercício	h) acumuladas	Total	Bruto	Líquido	Bruto	Líquido
(1)	(2)	(4)	(5)	(6)	(8)	(9=6+8)	(10)	(11)	(12)	(13)	(14=10+11+12)	(15=15-13)	(16=15-13)	(17=15-4)	(18=16-5)
4301€	2897	Parcela de terreno - Rua Serra do Zé	8 639,55	9 639,55	0,00	0,00	0,00	0,00	0,00	0,00	0,00	8 639,55	8 639,55	0,00	0,00
4301€	2898	Parcela de terreno - Rua dos Aviários	3 515,97	3 515,97	0,00	0,00	0,00	0,00	0,00	0,00	0,00	3 515,97	3 515,97	0,00	0,00
4301€	2899	Parcela de terreno - Zona verde - Alh	2 779,14	2 779,14	0,00	0,00	0,00	0,00	0,00	0,00	0,00	2 779,14	2 779,14	0,00	0,00
4301€	2900	Parcela de terreno - Rua do Pato Re	3 003,90	3 003,90	0,00	0,00	0,00	0,00	0,00	0,00	0,00	3 003,90	3 003,90	0,00	0,00
4301€	2901	Parcela de terreno - Rua do Minho -	4 884,30	4 884,30	0,00	0,00	0,00	0,00	0,00	0,00	0,00	4 884,30	4 884,30	0,00	0,00
4301€	2902	Parcela de terreno - Rua Serra do G	24 367,23	24 367,23	0,00	0,00	0,00	0,00	0,00	0,00	0,00	24 367,23	24 367,23	0,00	0,00
4301€	2903	Parcela de terreno - PT - Alvará 01/2	33,17	33,17	0,00	0,00	0,00	0,00	0,00	0,00	0,00	33,17	33,17	0,00	0,00
4301€	2904	Parcela de terreno - Zona verde - Alh	6 343,56	6 343,56	0,00	0,00	0,00	0,00	0,00	0,00	0,00	6 343,56	6 343,56	0,00	0,00
4301€	2905	Parcela de terreno - Rua Alto do Cas	7 815,94	7 815,94	0,00	0,00	0,00	0,00	0,00	0,00	0,00	7 815,94	7 815,94	0,00	0,00
4301€	2906	Parcela de terreno - Rua Teresa Gor	2 864,25	2 864,25	0,00	0,00	0,00	0,00	0,00	0,00	0,00	2 864,25	2 864,25	0,00	0,00
4301€	2907	Parcela de terreno - Avenida 25 Abril	282,20	282,20	0,00	0,00	0,00	0,00	0,00	0,00	0,00	282,20	282,20	0,00	0,00
4301€	2908	Parcela de terreno - Zona verde - Alh	1 022,09	1 022,09	0,00	0,00	0,00	0,00	0,00	0,00	0,00	1 022,09	1 022,09	0,00	0,00
4301€	2909	Parcela de terreno - Rua Garça Rea	4 350,65	4 350,65	0,00	0,00	0,00	0,00	0,00	0,00	0,00	4 350,65	4 350,65	0,00	0,00
4301€	2910	Parcela de terreno - Rua Caminho B	7 335,50	7 335,50	0,00	2 750,40	2 750,40	0,00	0,00	0,00	0,00	10 085,90	10 085,90	2 750,40	2 750,40
4301€	2911	Parcela de terreno - Rua Impasse à	8 402,81	8 402,81	0,00	0,00	0,00	0,00	0,00	0,00	0,00	8 402,81	8 402,81	0,00	0,00
4301€	2912	Parcela de terreno - Zona verde - Pli	684,41	684,41	0,00	0,00	0,00	0,00	0,00	0,00	0,00	684,41	684,41	0,00	0,00
4301€	2913	Parcela de terreno - Espaço para de	111,56	111,56	0,00	0,00	0,00	0,00	0,00	0,00	0,00	111,56	111,56	0,00	0,00
4301€	2914	Parcela de terreno - PT - Píntal dos	63,32	63,32	0,00	0,00	0,00	0,00	0,00	0,00	0,00	63,32	63,32	0,00	0,00
4301€	2915	Parcela de terreno - Arruamentos e f	21 949,20	21 949,20	0,00	0,00	0,00	0,00	0,00	0,00	0,00	21 949,20	21 949,20	0,00	0,00
4301€	2916	Parcela de terreno - Travessa Rui L	753,75	753,75	0,00	0,00	0,00	0,00	0,00	0,00	0,00	753,75	753,75	0,00	0,00
4301€	2917	Parcela de terreno - Via principal - A	8 918,37	8 918,37	0,00	0,00	0,00	0,00	0,00	0,00	0,00	8 918,37	8 918,37	0,00	0,00
4301€	2918	Parcela de terreno - Rua da Pedra -	2 409,29	2 409,29	0,00	0,00	0,00	0,00	0,00	0,00	0,00	2 409,29	2 409,29	0,00	0,00
4301€	2919	Parcela de terreno - Zona verde - Alh	344,01	344,01	0,00	0,00	0,00	0,00	0,00	0,00	0,00	344,01	344,01	0,00	0,00
4301€	2920	Parcela de terreno - Rua Nuno Braga	35 393,09	35 393,09	0,00	0,00	0,00	0,00	0,00	0,00	0,00	35 393,09	35 393,09	0,00	0,00
4301€	2921	Parcela de terreno - Zona verde - Q	4 911,44	4 911,44	0,00	0,00	0,00	0,00	0,00	0,00	0,00	4 911,44	4 911,44	0,00	0,00
4301€	2922	Parcela de terreno - Travessa do Be	1 528,24	1 528,24	0,00	0,00	0,00	0,00	0,00	0,00	0,00	1 528,24	1 528,24	0,00	0,00
4301€	2923	Parcela de terreno - Rua Quinta do I	17 426,19	17 426,19	0,00	0,00	0,00	0,00	0,00	0,00	0,00	17 426,19	17 426,19	0,00	0,00
4301€	2926	Parcela de terreno - Rua João Nuno	1 858,05	1 858,05	0,00	0,00	0,00	0,00	0,00	0,00	0,00	1 858,05	1 858,05	0,00	0,00
4301€	2927	Parcela de terreno - Rua dos Currais	3 162,08	3 162,08	0,00	0,00	0,00	0,00	0,00	0,00	0,00	3 162,08	3 162,08	0,00	0,00
4301€	2928	Parcela de terreno - Rua Alto do Car	2 829,68	2 829,68	0,00	611,14	611,14	0,00	0,00	0,00	0,00	3 440,82	3 440,82	611,14	611,14



Câmara Municipal de Sesimbra

Ativos Fixos Tangíveis-Terrenos e Rec. Naturais-Domínio Público Período até 12/2022

Handwritten signature and initials: H. R. A. S. Z.


Classificação	CC2	Nº Invent.	Identificação dos bens a)	Património inicial b)		Acrescimos patrimoniais c)			e)		Diminuições patrimoniais f)		Património final		Variação patrimonial	
				Bruto	Líquido	Grandes reparações e outros aumentos	Totais (9=6+8)	Abates	Desvalorizações	Depreciações/Amortizações exercício g)	acumuladas (13)	Total (14=10+11+12) (15=4+9-10-11)	Bruto	Líquido	Bruto	Líquido
(1)	(2)	(3)	(4)	(5)	(6)	(8)	(9=6+8)	(10)	(11)	(12)	(13)	(14=10+11+12) (15=4+9-10-11)	(16=15-13)	(17=15-4)	(18=16-5)	
43013		2929	Parcela de terreno - Travessa Alto de	2.533,05	2.533,05	0,00	0,00	0,00	0,00	0,00	0,00	0,00	2.533,05	2.533,05	0,00	0,00
43013		2930	Parcela de terreno - Zona verde - Ali	189,95	189,95	0,00	0,00	0,00	0,00	0,00	0,00	0,00	189,95	189,95	0,00	0,00
43013		2931	Parcela de terreno - Rua do Sobralir	6.643,73	6.643,73	0,00	0,00	0,00	0,00	0,00	0,00	0,00	6.643,73	6.643,73	0,00	0,00
43013		2932	Parcela de terreno - Zona verde - Ali	161,97	161,97	0,00	0,00	0,00	0,00	0,00	0,00	0,00	161,97	161,97	0,00	0,00
43013		2933	Parcela de terreno - Rua Quinta do 1	6.462,20	6.462,20	0,00	0,00	0,00	0,00	0,00	0,00	0,00	6.462,20	6.462,20	0,00	0,00
43013		2934	Parcela de terreno - Rua dos Quatro	890,03	890,03	0,00	0,00	0,00	0,00	0,00	0,00	0,00	890,03	890,03	0,00	0,00
43013		2936	Parcela de terreno - Rua dos Casais	4.671,68	4.671,68	0,00	0,00	0,00	0,00	0,00	0,00	0,00	4.671,68	4.671,68	0,00	0,00
43013		2937	Parcela de terreno - Rua da Boa No	11.373,64	11.373,64	0,00	0,00	0,00	0,00	0,00	0,00	0,00	11.373,64	11.373,64	0,00	0,00
43013		2938	Parcela de terreno - Rua dos Bicos -	2.803,83	2.803,83	0,00	0,00	0,00	0,00	0,00	0,00	0,00	2.803,83	2.803,83	0,00	0,00
43013		2939	Parcela de terreno - Rua da União -	3.243,36	3.243,36	0,00	0,00	0,00	0,00	0,00	0,00	0,00	3.243,36	3.243,36	0,00	0,00
43013		2940	Parcela de terreno - Rua do Sol Nas	2.493,44	2.493,44	0,00	0,00	0,00	0,00	0,00	0,00	0,00	2.493,44	2.493,44	0,00	0,00
43013		2941	Parcela de terreno - Rua da Boa Ho	11.373,64	11.373,64	0,00	0,00	0,00	0,00	0,00	0,00	0,00	11.373,64	11.373,64	0,00	0,00
43013		2942	Parcela de terreno - Zonas pedonais	4.882,64	4.882,64	0,00	0,00	0,00	0,00	0,00	0,00	0,00	4.882,64	4.882,64	0,00	0,00
43013		2943	Parcela de terreno - Zona verde - Pe	36.985,01	36.985,01	0,00	0,00	0,00	0,00	0,00	0,00	0,00	36.985,01	36.985,01	0,00	0,00
43013		2944	Parcela de terreno - Zona verde - Pe	1.022,69	1.022,69	0,00	0,00	0,00	0,00	0,00	0,00	0,00	1.022,69	1.022,69	0,00	0,00
43013		2945	Parcela de terreno - Zona verde - Pe	1.512,63	1.512,63	0,00	0,00	0,00	0,00	0,00	0,00	0,00	1.512,63	1.512,63	0,00	0,00
43013		2946	Parcela de terreno - Zona verde - Pe	7.232,99	7.232,99	0,00	0,00	0,00	0,00	0,00	0,00	0,00	7.232,99	7.232,99	0,00	0,00
43013		2947	Parcela de terreno - Zona verde - Ali	7.374,90	7.374,90	0,00	0,00	0,00	0,00	0,00	0,00	0,00	7.374,90	7.374,90	0,00	0,00
43013		2951	Parcela de terreno - Parcela Pinheir	2.131,61	2.131,61	0,00	0,00	0,00	0,00	0,00	0,00	0,00	2.131,61	2.131,61	0,00	0,00
43013		2953	Parcela de terreno - Zona verde - Ali	881,25	881,25	0,00	0,00	0,00	0,00	0,00	0,00	0,00	881,25	881,25	0,00	0,00
43013		2954	Parcela de terreno - Arruamentos, es	2.822,04	2.822,04	0,00	0,00	0,00	0,00	0,00	0,00	0,00	2.822,04	2.822,04	0,00	0,00
43013		2955	Parcela de terreno - Zona verde - Ali	352,76	352,76	0,00	0,00	0,00	0,00	0,00	0,00	0,00	352,76	352,76	0,00	0,00
43013		2958	Parcela de terreno - Rua da Marconi	4.197,21	4.197,21	0,00	599,58	599,58	0,00	0,00	0,00	0,00	4.796,79	4.796,79	599,58	599,58
43013		2959	Parcela de terreno - Rua dos Pardal	1.646,19	1.646,19	0,00	0,00	0,00	0,00	0,00	0,00	0,00	1.646,19	1.646,19	0,00	0,00
43013		2960	Parcela de terreno - Rua Ana Castro	9.397,82	9.397,82	0,00	0,00	0,00	0,00	0,00	0,00	0,00	9.397,82	9.397,82	0,00	0,00
43013		2961	Parcela de terreno - Rua Melinho do	1.927,65	1.927,65	0,00	0,00	0,00	0,00	0,00	0,00	0,00	1.927,65	1.927,65	0,00	0,00
43013		2963	Parcela de terreno - Rua Manuel Pei	5.631,18	5.631,18	0,00	0,00	0,00	0,00	0,00	0,00	0,00	5.631,18	5.631,18	0,00	0,00
43013		2964	Parcela de terreno - Zona verde - Ali	18,09	18,09	0,00	0,00	0,00	0,00	0,00	0,00	0,00	18,09	18,09	0,00	0,00
43013		2965	Parcela de terreno - Rua da Augi 26	1.459,26	1.459,26	0,00	0,00	0,00	0,00	0,00	0,00	0,00	1.459,26	1.459,26	0,00	0,00
43013		2978	Parcela de terreno - Rua António Asi	4.763,70	4.763,70	0,00	0,00	0,00	0,00	0,00	0,00	0,00	4.763,70	4.763,70	0,00	0,00



Câmara Municipal de Sesimbra

Ativos Fixos Tangíveis-Terrenos e Rec. Naturais-Domínio Público Período até 12/2022

Classificação CC2 Nº Invent.	Identificação dos bens a)	Património inicial b)			Acréscimos patrimoniais c)			Diminuições patrimoniais d)			Património final		Variação patrimonial Líquido				
		Bruto (4)	Líquido (5)	Abates (6)	Grandes reparações e outros aumentos (7)	Acquisições (8)	Desvalorizações (9)	Depreciações/Amortizações exercício g) acumuladas (10)	Bruto (11)	Líquido (12)	Bruto (13)	Líquido (14)					
(1)	(2)	(3)	(4)	(5)	(6)	(7)	(8)	(9)	(10)	(11)	(12)	(13)	(14)	(15)	(16)	(17)	(18)
43013	2979	Parcela de terreno - Zona verde - Al	407,03	407,03	0,00	0,00	0,00	0,00	0,00	0,00	0,00	0,00	407,03	407,03	0,00	0,00	0,00
43013	2980	Parcela de terreno - Rua Armando Sá	2 203,18	2 203,18	0,00	2 104,70	2 104,70	0,00	0,00	0,00	0,00	0,00	4 307,88	4 307,88	2 104,70	2 104,70	0,00
43013	2981	Parcela de terreno - Rua Laura Ayre	389,75	389,75	0,00	737,60	737,60	0,00	0,00	0,00	0,00	0,00	1 127,35	1 127,35	737,60	737,60	0,00
43013	2982	Parcela de terreno - Rua Borges Cai	461,48	461,48	0,00	4 345,18	4 345,18	0,00	0,00	0,00	0,00	0,00	4 806,66	4 806,66	4 345,18	4 345,18	0,00
43013	2983	Parcela de terreno - Rua do Forno d	2 255,22	2 255,22	0,00	0,00	0,00	0,00	0,00	0,00	0,00	0,00	2 255,22	2 255,22	0,00	0,00	0,00
43013	2984	Parcela de terreno - Rua da Macieira	2 825,57	2 825,57	0,00	0,00	0,00	0,00	0,00	0,00	0,00	0,00	2 825,57	2 825,57	0,00	0,00	0,00
43013	2985	Parcela de terreno - Rua dos Bacele	4 447,13	4 447,13	0,00	0,00	0,00	0,00	0,00	0,00	0,00	0,00	4 447,13	4 447,13	0,00	0,00	0,00
43013	2986	Parcela de terreno - Rua 25 de Abril	458,28	458,28	0,00	0,00	0,00	0,00	0,00	0,00	0,00	0,00	458,28	458,28	0,00	0,00	0,00
43013	2987	Parcela de terreno - Rua Meluuda - P	9 388,71	9 388,71	0,00	0,00	0,00	0,00	0,00	0,00	0,00	0,00	9 388,71	9 388,71	0,00	0,00	0,00
43013	2988	Parcela de terreno - Zona verde - Al	476,37	476,37	0,00	0,00	0,00	0,00	0,00	0,00	0,00	0,00	476,37	476,37	0,00	0,00	0,00
43013	2989	Parcela de terreno - Rua Vitorino M	3 881,42	3 881,42	0,00	0,00	0,00	0,00	0,00	0,00	0,00	0,00	3 881,42	3 881,42	0,00	0,00	0,00
43013	2990	Parcela de terreno - Zona verde - Al	815,71	815,71	0,00	0,00	0,00	0,00	0,00	0,00	0,00	0,00	815,71	815,71	0,00	0,00	0,00
43013	2991	Parcela de terreno - Rua Armando IV	4 660,29	4 660,29	0,00	0,00	0,00	0,00	0,00	0,00	0,00	0,00	4 660,29	4 660,29	0,00	0,00	0,00
43013	2992	Parcela de terreno - Rua de Alfazem	1 556,64	1 556,64	0,00	0,00	0,00	0,00	0,00	0,00	0,00	0,00	1 556,64	1 556,64	0,00	0,00	0,00
43013	2993	Parcela de terreno - Zona verde e at	3 361,73	3 361,73	0,00	0,00	0,00	0,00	0,00	0,00	0,00	0,00	3 361,73	3 361,73	0,00	0,00	0,00
43013	2994	Parcela de terreno - Rua Raul Ferráz	1 808,58	1 808,58	0,00	0,00	0,00	0,00	0,00	0,00	0,00	0,00	1 808,58	1 808,58	0,00	0,00	0,00
43013	2995	Parcela de terreno - Zona verde - Al	593,96	593,96	0,00	0,00	0,00	0,00	0,00	0,00	0,00	0,00	593,96	593,96	0,00	0,00	0,00
43013	2996	Parcela de terreno - Rua dos Cisnes	3 013,04	3 013,04	0,00	0,00	0,00	0,00	0,00	0,00	0,00	0,00	3 013,04	3 013,04	0,00	0,00	0,00
43013	2997	Parcela de terreno - Rua das Pereir	1 485,79	1 485,79	0,00	0,00	0,00	0,00	0,00	0,00	0,00	0,00	1 485,79	1 485,79	0,00	0,00	0,00
43013	2998	Parcela de terreno - Zona verde - Al	340,70	340,70	0,00	0,00	0,00	0,00	0,00	0,00	0,00	0,00	340,70	340,70	0,00	0,00	0,00
43013	2999	Parcela de terreno - Rua do Pocinho	2 200,83	2 200,83	0,00	3 488,00	3 488,00	0,00	0,00	0,00	0,00	0,00	5 688,83	5 688,83	3 488,00	3 488,00	0,00
43013	3000	Parcela de terreno - Avenida Príncipe	981,23	981,23	0,00	0,00	0,00	0,00	0,00	0,00	0,00	0,00	981,23	981,23	0,00	0,00	0,00
43013	3001	Parcela de terreno - Rua de Bela Vis	8 880,86	8 880,86	0,00	0,00	0,00	0,00	0,00	0,00	0,00	0,00	8 880,86	8 880,86	0,00	0,00	0,00
43013	3002	Parcela de terreno - Zona verde - Al	630,14	630,14	0,00	0,00	0,00	0,00	0,00	0,00	0,00	0,00	630,14	630,14	0,00	0,00	0,00
43013	3003	Parcela de terreno - Rua José Alves	2 890,63	2 890,63	0,00	0,00	0,00	0,00	0,00	0,00	0,00	0,00	2 890,63	2 890,63	0,00	0,00	0,00
43013	3004	Parcela de terreno - Rua Vale Brejo	4 706,85	4 706,85	0,00	2 873,60	2 873,60	0,00	0,00	0,00	0,00	0,00	7 580,45	7 580,45	2 873,60	2 873,60	0,00
43013	3005	Parcela de terreno - Rua Ruy Coelho	5 218,97	5 218,97	0,00	0,00	0,00	0,00	0,00	0,00	0,00	0,00	5 218,97	5 218,97	0,00	0,00	0,00
43013	3006	Parcela de terreno - Zona verde - Al	1 637,15	1 637,15	0,00	0,00	0,00	0,00	0,00	0,00	0,00	0,00	1 637,15	1 637,15	0,00	0,00	0,00
43013	3007	Parcela de terreno - Rua dos Almocr	2 261,43	2 261,43	0,00	0,00	0,00	0,00	0,00	0,00	0,00	0,00	2 261,43	2 261,43	0,00	0,00	0,00
43013	3008	Parcela de terreno - Rua do Valcovo	7 711,92	7 711,92	0,00	0,00	0,00	0,00	0,00	0,00	0,00	0,00	7 711,92	7 711,92	0,00	0,00	0,00



Câmara Municipal de Sesimbra

Ativos Fixos Tangíveis-Terrenos e Rec. Naturais-Domínio Público Período até 12/2022

Handwritten signatures and initials: *h.*, *PEA*, *Dr. Zm.*

Classificação	Identificação dos bens a)			Património inicial b)			Acréscimos patrimoniais c)			Diminuições patrimoniais d)			Património final			Variação patrimonial	
	CC2	Nº Invent.	Descrição do ativo	Bruto	Líquido	Aquisições	Grandes reparações e outros aumentos	Totais (9=6+8)	Abates (10)	Desvalorizações (11)	Depreciações/Amortizações exercício g)	acumuladas (13)	Total (14=10+11+12)	Bruto (15=4+9-10-11)	Líquido (16=15-13)	Bruto (17=(5-4)	Líquido (18)=(6-5)
43013	(1)	(2)	(3)	(4)	(5)	(6)	(8)	(9)	(10)	(11)	(12)	(13)	(14)	(15)	(16)	(17)	(18)
43013		3009	Parcela de terreno - PT - Alvará 2012	45,23	45,23	0,00	0,00	0,00	0,00	0,00	0,00	0,00	0,00	45,23	45,23	0,00	0,00
43013		3010	Parcela de terreno - Rua Guerra Jun	16.360,14	16.360,14	0,00	1.302,40	1.302,40	0,00	0,00	0,00	0,00	0,00	17.662,54	17.662,54	1.302,40	1.302,40
43013		3011	Parcela de terreno - Rua Frederico c	1.980,10	1.980,10	0,00	0,00	0,00	0,00	0,00	0,00	0,00	0,00	1.980,10	1.980,10	0,00	0,00
43013		3012	Parcela de terreno - Parque infantil -	2.303,46	2.303,46	0,00	0,00	0,00	0,00	0,00	0,00	0,00	0,00	2.303,46	2.303,46	0,00	0,00
43013		3013	Parcela de terreno - Praceta dos Pin	1.497,67	1.497,67	0,00	0,00	0,00	0,00	0,00	0,00	0,00	0,00	1.497,67	1.497,67	0,00	0,00
43013		3014	Parcela de terreno - Rua Fonturalto fl	2.179,85	2.179,85	0,00	0,00	0,00	0,00	0,00	0,00	0,00	0,00	2.179,85	2.179,85	0,00	0,00
43013		3015	Parcela de terreno - Rua Abade Cor	10.603,76	10.603,76	0,00	0,00	0,00	0,00	0,00	0,00	0,00	0,00	10.603,76	10.603,76	0,00	0,00
43013		3016	Parcela de terreno - Rua Píhal de C	2.269,00	2.269,00	0,00	0,00	0,00	0,00	0,00	0,00	0,00	0,00	2.269,00	2.269,00	0,00	0,00
43013		3017	Parcela de terreno - Rua Francisco c	1.590,43	1.590,43	0,00	0,00	0,00	0,00	0,00	0,00	0,00	0,00	1.590,43	1.590,43	0,00	0,00
43013		3018	Parcela de terreno - Rua Domingos ;	3.259,15	3.259,15	0,00	0,00	0,00	0,00	0,00	0,00	0,00	0,00	3.259,15	3.259,15	0,00	0,00
43013		3019	Parcela de terreno - Zona verde - Al	971,58	971,58	0,00	0,00	0,00	0,00	0,00	0,00	0,00	0,00	971,58	971,58	0,00	0,00
43013		3021	Parcela de terreno - Praceta das Flo	1.845,93	1.845,93	0,00	0,00	0,00	0,00	0,00	0,00	0,00	0,00	1.845,93	1.845,93	0,00	0,00
43013		3022	Parcela de terreno - Rua dos Lirios -	3.504,12	3.504,12	0,00	0,00	0,00	0,00	0,00	0,00	0,00	0,00	3.504,12	3.504,12	0,00	0,00
43013		3023	Parcela de terreno - Rua do Junco -	468,20	468,20	0,00	0,00	0,00	0,00	0,00	0,00	0,00	0,00	468,20	468,20	0,00	0,00
43013		3024	Parcela de terreno - Rua da Erva Pir	650,40	650,40	0,00	0,00	0,00	0,00	0,00	0,00	0,00	0,00	650,40	650,40	0,00	0,00
43013		3025	Parcela de terreno - Rua das Flores	19.422,74	19.422,74	0,00	0,00	0,00	0,00	0,00	0,00	0,00	0,00	19.422,74	19.422,74	0,00	0,00
43013		3026	Parcela de terreno - Avenida da Amil	7.275,23	7.275,23	0,00	0,00	0,00	0,00	0,00	0,00	0,00	0,00	7.275,23	7.275,23	0,00	0,00
43013		3027	Parcela de terreno - Rua Gil Vicente	11.539,53	11.539,53	0,00	0,00	0,00	0,00	0,00	0,00	0,00	0,00	11.539,53	11.539,53	0,00	0,00
43013		3028	Parcela de terreno - Zona verde - Al	391,95	391,95	0,00	0,00	0,00	0,00	0,00	0,00	0,00	0,00	391,95	391,95	0,00	0,00
43013		3029	Parcela de terreno - Rua do Arado (f	3.364,74	3.364,74	0,00	0,00	0,00	0,00	0,00	0,00	0,00	0,00	3.364,74	3.364,74	0,00	0,00
43013		3030	Parcela de terreno - Rua das Altaias	1.542,17	1.542,17	0,00	0,00	0,00	0,00	0,00	0,00	0,00	0,00	1.542,17	1.542,17	0,00	0,00
43013		3031	Parcela de terreno - Rua Dr. Rui Filip	2.972,19	2.972,19	0,00	0,00	0,00	0,00	0,00	0,00	0,00	0,00	2.972,19	2.972,19	0,00	0,00
43013		3032	Parcela de terreno - Rua Pinheiro de	14.711,99	14.711,99	0,00	0,00	0,00	0,00	0,00	0,00	0,00	0,00	14.711,99	14.711,99	0,00	0,00
43013		3033	Parcela de terreno - Travessa da Ro	2.383,36	2.383,36	0,00	0,00	0,00	0,00	0,00	0,00	0,00	0,00	2.383,36	2.383,36	0,00	0,00
43013		3034	Parcela de terreno - Travessa do Aiz	2.018,84	2.018,84	0,00	0,00	0,00	0,00	0,00	0,00	0,00	0,00	2.018,84	2.018,84	0,00	0,00
43013		3035	Parcela de terreno - Zona verde - Au	18.991,49	18.991,49	0,00	0,00	0,00	0,00	0,00	0,00	0,00	0,00	18.991,49	18.991,49	0,00	0,00
43013		3036	Parcela de terreno - Rua dos Barril	2.788,88	2.788,88	0,00	0,00	0,00	0,00	0,00	0,00	0,00	0,00	2.788,88	2.788,88	0,00	0,00
43013		3037	Parcela de terreno - Rua das Carave	8.273,16	8.273,16	0,00	0,00	0,00	0,00	0,00	0,00	0,00	0,00	8.273,16	8.273,16	0,00	0,00
43013		3038	Parcela de terreno - Rua dos Valeiro	6.331,50	6.331,50	0,00	0,00	0,00	0,00	0,00	0,00	0,00	0,00	6.331,50	6.331,50	0,00	0,00
43013		3039	Parcela de terreno - Rua das Naus -	2.532,60	2.532,60	0,00	0,00	0,00	0,00	0,00	0,00	0,00	0,00	2.532,60	2.532,60	0,00	0,00




Câmara Municipal de Sesimbra

Ativos Fixos Tangíveis-Terrenos e Rec. Naturais-Domínio Público Período até 12/2022

Handwritten signatures and initials in blue ink at the top left of the page.

Classificação CC2 Nº Invent.	Identificação dos bens a)	Património inicial b)			Acréscimos patrimoniais					Diminuições patrimoniais			Património final		Variação patrimonial	
		Bruto	Líquido	Totais	c) Aquisições	d) Grandes reparações e outros aumentos	e) Abates	f) Desvalorizações	g) Depreciações/Amortizações exercício g) acumuladas	Total	h) Bruto	i) Líquido	j) Bruto	k) Líquido	l) Bruto	m) Líquido
(1)	(2)	(4)	(5)	(6+8+9)	(6)	(8)	(10)	(11)	(12)	(13)	(14=10+11+12)	(15=4+8-10-11)	(16=15-13)	(17=15-4)	(18=16-5)	
43013	3040	Parcela de terreno - Rua de Palame:	5 110,43	5 110,43	0,00	0,00	0,00	0,00	0,00	0,00	0,00	5 110,43	5 110,43	0,00	0,00	
43013	3041	Parcela de terreno - Zona verde - Al	10 585,67	10 585,67	0,00	0,00	0,00	0,00	0,00	0,00	0,00	10 585,67	10 585,67	0,00	0,00	
43013	3042	Parcela de terreno - Rua da Chamer	883,88	883,88	0,00	0,00	0,00	0,00	0,00	0,00	0,00	883,88	883,88	0,00	0,00	
43013	3043	Parcela de terreno - Rua António Re	7 545,64	7 545,64	0,00	0,00	0,00	0,00	0,00	0,00	0,00	7 545,64	7 545,64	0,00	0,00	
43013	3044	Parcela de terreno - Rua Pedro Nun	6 107,93	6 107,93	0,00	0,00	0,00	0,00	0,00	0,00	0,00	6 107,93	6 107,93	0,00	0,00	
43013	3045	Parcela de terreno - Zona verde - Al	2 532,60	2 532,60	0,00	0,00	0,00	0,00	0,00	0,00	0,00	2 532,60	2 532,60	0,00	0,00	
43013	3046	Parcela de terreno - Rua Santo Este	1 631,12	1 631,12	0,00	0,00	0,00	0,00	0,00	0,00	0,00	1 631,12	1 631,12	0,00	0,00	
43013	3047	Parcela de terreno - Rua dos Pinhei	1 592,58	1 592,58	0,00	0,00	0,00	0,00	0,00	0,00	0,00	1 592,58	1 592,58	0,00	0,00	
43013	3048	Parcela de terreno - Rua do Olival (f	1 031,13	1 031,13	0,00	796,99	796,99	0,00	0,00	0,00	0,00	1 828,12	1 828,12	796,99	796,99	
43013	3049	Parcela de terreno - Rua Nova do Ol	2 050,20	2 050,20	0,00	0,00	0,00	0,00	0,00	0,00	0,00	2 050,20	2 050,20	0,00	0,00	
43013	3050	Parcela de terreno - Zona verde - Al	904,50	904,50	0,00	0,00	0,00	0,00	0,00	0,00	0,00	904,50	904,50	0,00	0,00	
43013	3051	Parcela de terreno - Rua Lima Basto	3 804,51	3 804,51	0,00	0,00	0,00	0,00	0,00	0,00	0,00	3 804,51	3 804,51	0,00	0,00	
43013	3052	Parcela de terreno - Rua Chiráo Car	8 870,13	8 870,13	0,00	0,00	0,00	0,00	0,00	0,00	0,00	8 870,13	8 870,13	0,00	0,00	
43013	3053	Parcela de terreno - Rua Raquel Bar	9 452,03	9 452,03	0,00	0,00	0,00	0,00	0,00	0,00	0,00	9 452,03	9 452,03	0,00	0,00	
43013	3054	Parcela de terreno - Rua Augusto M:	8 458,58	8 458,58	0,00	0,00	0,00	0,00	0,00	0,00	0,00	8 458,58	8 458,58	0,00	0,00	
43013	3055	Parcela de terreno - Zona verde - Al	12 328,34	12 328,34	0,00	0,00	0,00	0,00	0,00	0,00	0,00	12 328,34	12 328,34	0,00	0,00	
43013	3056	Parcela de terreno - Rua do Casalini	1 369,43	1 369,43	0,00	0,00	0,00	0,00	0,00	0,00	0,00	1 369,43	1 369,43	0,00	0,00	
43013	3057	Parcela de terreno - Rua transversal	571,34	571,34	0,00	0,00	0,00	0,00	0,00	0,00	0,00	571,34	571,34	0,00	0,00	
43013	3058	Parcela de terreno - Rua Casal dos I	8 558,91	8 558,91	0,00	0,00	0,00	0,00	0,00	0,00	0,00	8 558,91	8 558,91	0,00	0,00	
43013	3059	Parcela de terreno - Rua João Hoga	2 644,16	2 644,16	0,00	0,00	0,00	0,00	0,00	0,00	0,00	2 644,16	2 644,16	0,00	0,00	
43013	3060	Parcela de terreno - Rua Anadeco de	1 959,75	1 959,75	0,00	0,00	0,00	0,00	0,00	0,00	0,00	1 959,75	1 959,75	0,00	0,00	
43013	3061	Parcela de terreno - Zona verde - Al	3 521,52	3 521,52	0,00	0,00	0,00	0,00	0,00	0,00	0,00	3 521,52	3 521,52	0,00	0,00	
43013	3062	Parcela de terreno - Rua Jorge Peixi	3 241,13	3 241,13	0,00	0,00	0,00	0,00	0,00	0,00	0,00	3 241,13	3 241,13	0,00	0,00	
43013	3063	Parcela de terreno - Rua da Cotovia	1 002,65	1 002,65	0,00	128,38	128,38	0,00	0,00	0,00	0,00	1 131,03	1 131,03	128,38	128,38	
43013	3064	Parcela de terreno - Zona verde - Al	212,47	212,47	0,00	0,00	0,00	0,00	0,00	0,00	0,00	212,47	212,47	0,00	0,00	
43013	3065	Parcela de terreno - Rua do Cabo - (7 404,84	7 404,84	0,00	0,00	0,00	0,00	0,00	0,00	0,00	7 404,84	7 404,84	0,00	0,00	
43013	3066	Parcela de terreno - Parque infantil e	1 522,58	1 522,58	0,00	0,00	0,00	0,00	0,00	0,00	0,00	1 522,58	1 522,58	0,00	0,00	
43013	3067	Parcela de terreno - Rua Damão (pa	952,74	952,74	0,00	0,00	0,00	0,00	0,00	0,00	0,00	952,74	952,74	0,00	0,00	
43013	3068	Parcela de terreno - Rua da Romã (f	1 707,96	1 707,96	0,00	1 552,00	1 552,00	0,00	0,00	0,00	0,00	3 259,96	3 259,96	1 552,00	1 552,00	
43013	3069	Parcela de terreno - Rua dos Fatais	700,99	700,99	0,00	0,00	0,00	0,00	0,00	0,00	0,00	700,99	700,99	0,00	0,00	



Câmara Municipal de Sesimbra

Ativos Fixos Tangíveis-Terrenos e Rec. Naturais-Domínio Público Período até 12/2022

Handwritten signatures and initials:
M. de A.
F. Z.


Classificação	Identificação dos bens a)	Património inicial b)				Acréscimos patrimoniais				Diminuições patrimoniais				Património final		Variação patrimonial	
		CC2	Nº Invent.	Descrição do ativo	Bruto	Líquido	3) Aquisições	Grandes reparações e outros aumentos	Totais (8)=(6+8)	Abates	4) Desvalorizações	exercício	5) acumuladas	Total (14=10+11+12)	Bruto	Líquido	6) Bruto
(1)	(2)	(3)	(4)	(5)	(6)	(8)	(9)=(6+8)	(10)	(11)	(12)	(13)	(14=10+11+12)	(15=4+9-10-11)	(16=15-13)	(17)=(5-4)	(18)=(6-5)	
43013	3070	Parcela de terreno - Rua Pinhal do V	260,80	260,80	0,00	0,00	0,00	0,00	0,00	0,00	0,00	0,00	0,00	260,80	260,80	0,00	0,00
43013	3071	Parcela de terreno - Zona verde - Ali	120,60	120,60	0,00	0,00	0,00	0,00	0,00	0,00	0,00	0,00	0,00	120,60	120,60	0,00	0,00
43013	3072	Parcela de terreno - Rua António No	4.731,44	4.731,44	0,00	0,00	0,00	0,00	0,00	0,00	0,00	0,00	0,00	4.731,44	4.731,44	0,00	0,00
43013	3073	Parcela de terreno - Zona verde - Ali	437,18	437,18	0,00	0,00	0,00	0,00	0,00	0,00	0,00	0,00	0,00	437,18	437,18	0,00	0,00
43013	3074	Parcela de terreno - Rua das Rolas -	428,13	428,13	0,00	0,00	0,00	0,00	0,00	0,00	0,00	0,00	0,00	428,13	428,13	0,00	0,00
43013	3075	Parcela de terreno - Rua do Pinhal (2.917,34	2.917,34	0,00	0,00	0,00	0,00	0,00	0,00	0,00	0,00	0,00	2.917,34	2.917,34	0,00	0,00
43013	3076	Parcela de terreno - Rua transversal	6.014,93	6.014,93	0,00	0,00	0,00	0,00	0,00	0,00	0,00	0,00	0,00	6.014,93	6.014,93	0,00	0,00
43013	3077	Parcela de terreno - Rua dos Agapari	8.775,46	8.775,46	0,00	0,00	0,00	0,00	0,00	0,00	0,00	0,00	0,00	8.775,46	8.775,46	0,00	0,00
43013	3078	Parcela de terreno - Rua das Orquid	14.562,45	14.562,45	0,00	0,00	0,00	0,00	0,00	0,00	0,00	0,00	0,00	14.562,45	14.562,45	0,00	0,00
43013	3079	Parcela de terreno - Rua dos Amore	6.045,08	6.045,08	0,00	0,00	0,00	0,00	0,00	0,00	0,00	0,00	0,00	6.045,08	6.045,08	0,00	0,00
43013	3080	Parcela de terreno - Rua das Açócia	6.014,93	6.014,93	0,00	0,00	0,00	0,00	0,00	0,00	0,00	0,00	0,00	6.014,93	6.014,93	0,00	0,00
43013	3081	Parcela de terreno - Rua das Dália	1.718,55	1.718,55	0,00	0,00	0,00	0,00	0,00	0,00	0,00	0,00	0,00	1.718,55	1.718,55	0,00	0,00
43013	3082	Parcela de terreno - PT - Alvará 04/2	208,04	208,04	0,00	0,00	0,00	0,00	0,00	0,00	0,00	0,00	0,00	208,04	208,04	0,00	0,00
43013	3083	Parcela de terreno - Zona verde - Ali	15.976,15	15.976,15	0,00	0,00	0,00	0,00	0,00	0,00	0,00	0,00	0,00	15.976,15	15.976,15	0,00	0,00
43013	3084	Parcela de terreno - Rua João de Le	7.006,98	7.006,98	0,00	0,00	0,00	0,00	0,00	0,00	0,00	0,00	0,00	7.006,98	7.006,98	0,00	0,00
43013	3085	Parcela de terreno - Rua do Ioleame	2.579,03	2.579,03	0,00	0,00	0,00	0,00	0,00	0,00	0,00	0,00	0,00	2.579,03	2.579,03	0,00	0,00
43013	3086	Parcela de terreno - PT - Alvará 17/2	18,09	18,09	0,00	0,00	0,00	0,00	0,00	0,00	0,00	0,00	0,00	18,09	18,09	0,00	0,00
43013	3087	Parcela de terreno - Zona verde - Ali	963,08	963,08	0,00	0,00	0,00	0,00	0,00	0,00	0,00	0,00	0,00	963,08	963,08	0,00	0,00
43013	3090	Parcela de terreno - Rua da Ponte (f	1.790,91	1.790,91	0,00	0,00	0,00	0,00	0,00	0,00	0,00	0,00	0,00	1.790,91	1.790,91	0,00	0,00
43013	3091	Parcela de terreno - Rua Carlos Sei	4.531,38	4.531,38	0,00	0,00	0,00	0,00	0,00	0,00	0,00	0,00	0,00	4.531,38	4.531,38	0,00	0,00
43013	3092	Parcela de terreno - Zona verde - Ali	165,83	165,83	0,00	0,00	0,00	0,00	0,00	0,00	0,00	0,00	0,00	165,83	165,83	0,00	0,00
43013	3093	Parcela de terreno - Rua da Fonte d	6.503,36	6.503,36	0,00	0,00	0,00	0,00	0,00	0,00	0,00	0,00	0,00	6.503,36	6.503,36	0,00	0,00
43013	3094	Parcela de terreno - Rua Julio Reis f	2.689,38	2.689,38	0,00	0,00	0,00	0,00	0,00	0,00	0,00	0,00	0,00	2.689,38	2.689,38	0,00	0,00
43013	3095	Parcela de terreno - Zona verde - Ali	245,81	245,81	0,00	0,00	0,00	0,00	0,00	0,00	0,00	0,00	0,00	245,81	245,81	0,00	0,00
43013	3156	Parcela de terreno - Avenida Navega	23.527,95	23.527,95	0,00	0,00	0,00	0,00	0,00	0,00	0,00	0,00	0,00	23.527,95	23.527,95	0,00	0,00
43013	3157	Parcela de terreno - Estrada dos Mu	31.001,49	31.001,49	0,00	0,00	9.403,20	9.403,20	0,00	0,00	0,00	0,00	0,00	40.404,69	40.404,69	9.403,20	9.403,20
43013	3158	Parcela de terreno - Avenida D. Man	8.231,10	8.231,10	0,00	0,00	6.337,16	6.337,16	0,00	0,00	0,00	0,00	0,00	14.568,26	14.568,26	6.337,16	6.337,16
43013	3159	Parcela de terreno - Rua Fernando (4.906,31	4.906,31	0,00	0,00	0,00	0,00	0,00	0,00	0,00	0,00	0,00	4.906,31	4.906,31	0,00	0,00
43013	3160	Parcela de terreno - Travessa Alto dr	1.408,01	1.408,01	0,00	0,00	0,00	0,00	0,00	0,00	0,00	0,00	0,00	1.408,01	1.408,01	0,00	0,00
43013	3161	Parcela de terreno - Rua do Bom Es	24.871,40	24.871,40	0,00	0,00	0,00	0,00	0,00	0,00	0,00	0,00	0,00	24.871,40	24.871,40	0,00	0,00



Câmara Municipal de Sesimbra

Ativos Fixos Tangíveis-Terrenos e Rec. Naturais-Domínio Público Período até 12/2022

Classificação CCZ Nº Invent.	Descrição do ativo (3)	Património inicial b)			Acréscimos patrimoniais				Diminuições patrimoniais				Património final		Variação patrimonial (18=15-6-5)	
		Bruto (4)	Líquido (5)	Aquisições (6)	c) Grandes reparações e outros aumentos (8)	e) Abates (10)	f) Desvalorizações (11)	Depreciações/Amortizações exercício g) acumuladas (12)	Depreciações/Amortizações exercício g) acumuladas (13)	Total (14=10+11+12)	Bruto (15=4+9+10-11)	Líquido (16=15-13)	Bruto (17=15-4)	Líquido		
43013	3162 Parcela de terreno - Rua Chameca t	6 253,34	6 253,34	0,00	0,00	0,00	0,00	0,00	0,00	0,00	0,00	6 253,34	6 253,34	0,00	0,00	0,00
43013	3163 Parcela de terreno - Rua Praia do M	4 528,06	4 528,06	0,00	89,60	89,60	0,00	0,00	0,00	0,00	0,00	4 617,66	4 617,66	89,60	89,60	89,60
43013	3164 Parcela de terreno - Rua da Rocha (p	4 919,54	4 919,54	0,00	0,00	0,00	0,00	0,00	0,00	0,00	0,00	4 919,54	4 919,54	0,00	0,00	0,00
43013	3171 Parcela de terreno - Rua Augusto Gi	3 410,00	3 410,00	0,00	0,00	0,00	0,00	0,00	0,00	0,00	0,00	3 410,00	3 410,00	0,00	0,00	0,00
43013	3172 Parcela de terreno - Via e passeios-	4 780,00	4 780,00	0,00	0,00	0,00	0,00	0,00	0,00	0,00	0,00	4 780,00	4 780,00	0,00	0,00	0,00
43013	3173 Parcela de terreno- Estação elevatór	2 640,00	2 640,00	0,00	0,00	0,00	0,00	0,00	0,00	0,00	0,00	2 640,00	2 640,00	0,00	0,00	0,00
43013	3174 Parcela de terreno - Estação elevató	3 470,00	3 470,00	0,00	0,00	0,00	0,00	0,00	0,00	0,00	0,00	3 470,00	3 470,00	0,00	0,00	0,00
43013	3182 Parcela de terreno - Arruamento - Ve	750,00	750,00	0,00	0,00	0,00	0,00	0,00	0,00	0,00	0,00	750,00	750,00	0,00	0,00	0,00
43013	3204 Parcela de terreno - Estrada Municip	1 051,65	1 051,65	0,00	0,00	0,00	0,00	0,00	0,00	0,00	0,00	1 051,65	1 051,65	0,00	0,00	0,00
43013	3205 Parcela de terreno - Avenida Padre /	485,85	485,85	0,00	4 784,06	4 784,06	0,00	0,00	0,00	0,00	0,00	5 269,91	5 269,91	4 784,06	4 784,06	4 784,06
43013	3206 Parcela de terreno - Rua Casal do IV	576,10	576,10	0,00	774,40	774,40	0,00	0,00	0,00	0,00	0,00	1 350,50	1 350,50	774,40	774,40	774,40
43013	3208 Parcela de terreno - Rua das Ferrõa	8 050,35	8 050,35	0,00	0,00	0,00	0,00	0,00	0,00	0,00	0,00	8 050,35	8 050,35	0,00	0,00	0,00
43013	3209 Parcela de terreno - Rua da Assenta	1 196,18	1 196,18	0,00	0,00	0,00	0,00	0,00	0,00	0,00	0,00	1 196,18	1 196,18	0,00	0,00	0,00
43013	3210 Parcela de terreno - Rua dos Pinhar	2 774,01	2 774,01	0,00	0,00	0,00	0,00	0,00	0,00	0,00	0,00	2 774,01	2 774,01	0,00	0,00	0,00
43013	3211 Parcela de terreno - Rua das Tulipas	3 223,98	3 223,98	0,00	0,00	0,00	0,00	0,00	0,00	0,00	0,00	3 223,98	3 223,98	0,00	0,00	0,00
43013	3212 Parcela de terreno - Rua das Glicini:	3 075,00	3 075,00	0,00	0,00	0,00	0,00	0,00	0,00	0,00	0,00	3 075,00	3 075,00	0,00	0,00	0,00
43013	3213 Parcela de terreno - Rua dos Bambu	1 506,75	1 506,75	0,00	0,00	0,00	0,00	0,00	0,00	0,00	0,00	1 506,75	1 506,75	0,00	0,00	0,00
43013	3214 Parcela de terreno - Rua da Oliveira	3 075,00	3 075,00	0,00	0,00	0,00	0,00	0,00	0,00	0,00	0,00	3 075,00	3 075,00	0,00	0,00	0,00
43013	3247 Parcela de terreno - Rua das Orquí	861,00	861,00	0,00	0,00	0,00	0,00	0,00	0,00	0,00	0,00	861,00	861,00	0,00	0,00	0,00
43013	3248 Parcela de terreno - Rua das Bugan'	1 291,50	1 291,50	0,00	0,00	0,00	0,00	0,00	0,00	0,00	0,00	1 291,50	1 291,50	0,00	0,00	0,00
43013	3249 Parcela de terreno - Zona verde - Au	166,05	166,05	0,00	0,00	0,00	0,00	0,00	0,00	0,00	0,00	166,05	166,05	0,00	0,00	0,00
43013	3251 Parcela de terreno - Caminho 1037 -	1 085,48	1 085,48	0,00	0,00	0,00	0,00	0,00	0,00	0,00	0,00	1 085,48	1 085,48	0,00	0,00	0,00
43013	3252 Parcela de terreno - Caminho 1024 -	11 491,28	11 491,28	0,00	0,00	0,00	0,00	0,00	0,00	0,00	0,00	11 491,28	11 491,28	0,00	0,00	0,00
43013	3255 Parcela de terreno - Rua da Areira	1 090,09	1 090,09	0,00	0,00	0,00	0,00	0,00	0,00	0,00	0,00	1 090,09	1 090,09	0,00	0,00	0,00
43013	3260 Parcela de terreno - Rua dos Currais	551,04	551,04	0,00	555,68	555,68	0,00	0,00	0,00	0,00	0,00	1 106,72	1 106,72	555,68	555,68	555,68
43013	3262 Parcela de terreno - Rua Serra do Ai	1 691,25	1 691,25	0,00	0,00	0,00	0,00	0,00	0,00	0,00	0,00	1 691,25	1 691,25	0,00	0,00	0,00
43013	3263 Parcela de terreno - Rua Serra da Pi	4 458,75	4 458,75	0,00	0,00	0,00	0,00	0,00	0,00	0,00	0,00	4 458,75	4 458,75	0,00	0,00	0,00
43013	3264 Parcela de terreno - Rua do Poço - /	1 845,00	1 845,00	0,00	0,00	0,00	0,00	0,00	0,00	0,00	0,00	1 845,00	1 845,00	0,00	0,00	0,00
43013	3265 Parcela de terreno - Rua Serra da Ai	7 044,76	7 044,76	0,00	0,00	0,00	0,00	0,00	0,00	0,00	0,00	7 044,76	7 044,76	0,00	0,00	0,00
43013	3266 Parcela de terreno - Avenida Cristo F	6 611,25	6 611,25	0,00	0,00	0,00	0,00	0,00	0,00	0,00	0,00	6 611,25	6 611,25	0,00	0,00	0,00



Câmara Municipal de Sesimbra

Ativos Fixos Tangíveis-Terrenos e Rec. Naturais-Domínio Público

Período até 12/2022

[Handwritten signatures and initials]

Classificação	Identificação dos bens a)	Património inicial b)			Acréscimos patrimoniais			Diminuições patrimoniais			Património final			Variação patrimonial				
		CC2	Nº Invent.	Descrição do ativo	Bruto	Líquido	Aquisições	Grandes reparações e outros aumentos	Totais	Abates	Desvalorizações	Depreciações/Amortizações	exercício g)	acumuladas	Total	Bruto	Líquido	Bruto
(1)	(2)	(3)	(4)	(5)	(6)	(8)	(9=6+8)	(10)	(11)	(12)	(13)	(14=10+(11+12)	(15=4+9-10-11)	(16=15-13)	(17)=(15-4)	(18)=(16-5)		
43013	3267	Parcela de terreno - Rua Serra do M	2 152,50	2 152,50	0,00	0,00	0,00	0,00	0,00	0,00	0,00	0,00	0,00	0,00	2 152,50	2 152,50	0,00	0,00
43013	3268	Parcela de terreno - Rua Serra do L	1 460,63	1 460,63	0,00	0,00	0,00	0,00	0,00	0,00	0,00	0,00	0,00	0,00	1 460,63	1 460,63	0,00	0,00
43013	3269	Parcela de terreno - Zona verde - Au	1 583,63	1 583,63	0,00	0,00	0,00	0,00	0,00	0,00	0,00	0,00	0,00	0,00	1 583,63	1 583,63	0,00	0,00
43013	3270	Parcela de terreno - Caminho 1473 -	830,25	830,25	0,00	0,00	0,00	0,00	0,00	0,00	0,00	0,00	0,00	0,00	830,25	830,25	0,00	0,00
43013	3271	Parcela de terreno - Rua sem nome	833,33	833,33	0,00	0,00	0,00	0,00	0,00	0,00	0,00	0,00	0,00	0,00	833,33	833,33	0,00	0,00
43013	3272	Parcela de terreno - Caminho 1521 (5 586,04	5 586,04	0,00	0,00	0,00	0,00	0,00	0,00	0,00	0,00	0,00	0,00	5 586,04	5 586,04	0,00	0,00
43013	3274	Parcela de terreno - Rua da Paz (pa	728,78	728,78	0,00	0,00	0,00	0,00	0,00	0,00	0,00	0,00	0,00	0,00	728,78	728,78	0,00	0,00
43013	3278	Parcela de terreno - Beco da Barquii	147,60	147,60	0,00	0,00	0,00	0,00	0,00	0,00	0,00	0,00	0,00	0,00	147,60	147,60	0,00	0,00
43013	3279	Parcela de terreno - Rua Antonio Fel	200,43	200,43	0,00	0,00	0,00	0,00	0,00	0,00	0,00	0,00	0,00	0,00	200,43	200,43	0,00	0,00
43013	3280	Parcela de terreno - Beco Mariana V	346,92	346,92	0,00	0,00	0,00	0,00	0,00	0,00	0,00	0,00	0,00	0,00	346,92	346,92	0,00	0,00
43013	3281	Parcela de terreno - Estrada da Abar	1 316,10	1 316,10	0,00	0,00	0,00	0,00	0,00	0,00	0,00	0,00	0,00	0,00	1 316,10	1 316,10	0,00	0,00
43013	3283	Parcela de terreno - Rua Sankora de	405,90	405,90	0,00	0,00	0,00	0,00	0,00	0,00	0,00	0,00	0,00	0,00	405,90	405,90	0,00	0,00
43013	3284	Parcela de terreno - Rua Vila Conce	492,00	492,00	0,00	0,00	0,00	0,00	0,00	0,00	0,00	0,00	0,00	0,00	492,00	492,00	0,00	0,00
43013	3290	Parcela de terreno - Zona verde - Al	2 639,89	2 639,89	0,00	0,00	0,00	0,00	0,00	0,00	0,00	0,00	0,00	0,00	2 639,89	2 639,89	0,00	0,00
43013	3291	Parcela de terreno - Zona verde e ex	35 905,85	35 905,85	0,00	0,00	0,00	0,00	0,00	0,00	0,00	0,00	0,00	0,00	35 905,85	35 905,85	0,00	0,00
43013	3292	Parcela de terreno - Estrada da Mat	7 401,53	7 401,53	0,00	0,00	0,00	0,00	0,00	0,00	0,00	0,00	0,00	0,00	7 401,53	7 401,53	0,00	0,00
43013	3294	Parcela de terreno - Avenida da Dun	12 661,31	12 661,31	0,00	0,00	0,00	0,00	0,00	0,00	0,00	0,00	0,00	0,00	12 661,31	12 661,31	0,00	0,00
43013	3296	Parcela de terreno - Estrada do Casi	23 609,48	23 609,48	0,00	0,00	0,00	0,00	0,00	0,00	0,00	0,00	0,00	0,00	23 609,48	23 609,48	0,00	0,00
43013	3297	Parcela de terreno - Rua Luis de Cai	6 037,46	6 037,46	0,00	0,00	0,00	0,00	0,00	0,00	0,00	0,00	0,00	0,00	6 037,46	6 037,46	0,00	0,00
43013	3298	Parcela de terreno - Rua da Serra (p	9 174,26	9 174,26	0,00	0,00	0,00	0,00	0,00	0,00	0,00	0,00	0,00	0,00	9 174,26	9 174,26	0,00	0,00
43013	3301	Parcela de terreno - Rua dos Eucali	19 023,67	19 023,67	0,00	0,00	0,00	0,00	0,00	0,00	0,00	0,00	0,00	0,00	19 023,67	19 023,67	0,00	0,00
43013	3303	Parcela de terreno - Rua do Girasso	15 006,00	15 006,00	0,00	0,00	0,00	0,00	0,00	0,00	0,00	0,00	0,00	0,00	15 006,00	15 006,00	0,00	0,00
43013	3304	Parcela de terreno - Rua das Palmei	17 444,48	17 444,48	0,00	0,00	0,00	0,00	0,00	0,00	0,00	0,00	0,00	0,00	17 444,48	17 444,48	0,00	0,00
43013	3306	Parcela de terreno - Travessa Guard	3 400,64	3 400,64	0,00	0,00	0,00	0,00	0,00	0,00	0,00	0,00	0,00	0,00	3 400,64	3 400,64	0,00	0,00
43013	3307	Parcela de terreno-Arruamento e pa	2 343,15	2 343,15	0,00	0,00	0,00	0,00	0,00	0,00	0,00	0,00	0,00	0,00	2 343,15	2 343,15	0,00	0,00
43013	3309	Parcela de terreno - Travessa Rouxi	2 706,00	2 706,00	0,00	0,00	0,00	0,00	0,00	0,00	0,00	0,00	0,00	0,00	2 706,00	2 706,00	0,00	0,00
43013	3310	Parcela de terreno - Rua da Urze Br	1 020,90	1 020,90	0,00	0,00	1 827,68	1 827,68	0,00	0,00	0,00	0,00	0,00	0,00	2 848,58	2 848,58	1 827,68	1 827,68
43013	3311	Parcela de terreno - Travessa dos Ei	2 952,00	2 952,00	0,00	0,00	0,00	0,00	0,00	0,00	0,00	0,00	0,00	0,00	2 952,00	2 952,00	0,00	0,00
43013	3312	Parcela de terreno - Travessa da Ga	1 476,00	1 476,00	0,00	0,00	0,00	0,00	0,00	0,00	0,00	0,00	0,00	0,00	1 476,00	1 476,00	0,00	0,00
43013	3313	Parcela de terreno - Travessa de Oll	2 952,00	2 952,00	0,00	0,00	0,00	0,00	0,00	0,00	0,00	0,00	0,00	0,00	2 952,00	2 952,00	0,00	0,00




Câmara Municipal de Sesimbra

Ativos Fixos Tangíveis-Terrenos e Rec. Naturais-Domínio Público Período até 12/2022

Classificação CC2 Nº Invent.	Identificação dos bens a)	Património inicial b)		Acréscimos patrimoniais c)		Grandes reparações e outros aumentos		Abates e Desvalorizações f)		Diminuições patrimoniais		Património final		Variação patrimonial	
		Bruto (4)	Líquido (5)	Aquisições (6)	Totais (9=6+8)	Abates (10)	Desvalorizações (11)	Depreciações/Amortizações exercício g)	acumuladas (13)	Total (14=10+11+12)	Bruto (15=4+9-10-11)	Líquido (16=15-13)	Bruto (17=15-4)	Líquido (18=16-5)	
4301E	3314	Parcela de terreno - Rua Damião de	8 122,77	8 122,77	0,00	2 779,90	2 779,90	0,00	0,00	0,00	0,00	10 902,67	10 902,67	2 779,90	2 779,90
4301E	3315	Parcela de terreno - Rua das Poupas	3 936,00	3 936,00	0,00	0,00	0,00	0,00	0,00	0,00	0,00	3 936,00	3 936,00	0,00	0,00
4301E	3316	Parcela de terreno - Travessa Pôr de	1 715,85	1 715,85	0,00	4 253,76	4 253,76	0,00	0,00	0,00	0,00	5 969,61	5 969,61	4 253,76	4 253,76
4301E	3319	Parcela de terreno - Travessa dos Lr	1 503,68	1 503,68	0,00	0,00	0,00	0,00	0,00	0,00	0,00	1 503,68	1 503,68	0,00	0,00
4301E	3320	Parcela de terreno - Zona verde - Au	39 637,68	39 637,68	0,00	0,00	0,00	0,00	0,00	0,00	0,00	39 637,68	39 637,68	0,00	0,00
4301E	3321	Parcela de terreno - Rua Afonso Lop	5 713,35	5 713,35	0,00	0,00	0,00	0,00	0,00	0,00	0,00	5 713,35	5 713,35	0,00	0,00
4301E	3322	Parcela de terreno - Zona verde - Bz	2 315,48	2 315,48	0,00	0,00	0,00	0,00	0,00	0,00	0,00	2 315,48	2 315,48	0,00	0,00
4301E	3323	Parcela de terreno - Rua Padre Joãc	273,68	273,68	0,00	0,00	0,00	0,00	0,00	0,00	0,00	273,68	273,68	0,00	0,00
4301E	3324	Parcela de terreno - Praceta Alfarrat	5 968,58	5 968,58	0,00	0,00	0,00	0,00	0,00	0,00	0,00	5 968,58	5 968,58	0,00	0,00
4301E	3325	Parcela de terreno - Zona verde - Al	4 634,03	4 634,03	0,00	0,00	0,00	0,00	0,00	0,00	0,00	4 634,03	4 634,03	0,00	0,00
4301E	3326	Parcela de terreno - Rua Casal do C	2 832,08	2 832,08	0,00	0,00	0,00	0,00	0,00	0,00	0,00	2 832,08	2 832,08	0,00	0,00
4301E	3327	Parcela de terreno - Rua das Milmos.	21 478,88	21 478,88	0,00	0,00	0,00	0,00	0,00	0,00	0,00	21 478,88	21 478,88	0,00	0,00
4301E	3329	Parcela de terreno - Rua das Sargaç	1 698,94	1 698,94	0,00	0,00	0,00	0,00	0,00	0,00	0,00	1 698,94	1 698,94	0,00	0,00
4301E	3330	Parcela de terreno - Travessa das M	1 492,91	1 492,91	0,00	0,00	0,00	0,00	0,00	0,00	0,00	1 492,91	1 492,91	0,00	0,00
4301E	3332	Parcela de terreno - Rua das Pascoi	1 499,06	1 499,06	0,00	0,00	0,00	0,00	0,00	0,00	0,00	1 499,06	1 499,06	0,00	0,00
4301E	3335	Parcela de terreno - Rua transversal	768,75	768,75	0,00	0,00	0,00	0,00	0,00	0,00	0,00	768,75	768,75	0,00	0,00
4301E	3336	Parcela de terreno - Zona verde e ec	16 226,78	16 226,78	0,00	0,00	0,00	0,00	0,00	0,00	0,00	16 226,78	16 226,78	0,00	0,00
4301E	3337	Parcela de terreno - Rua Salvador D	4 459,58	4 459,58	0,00	0,00	0,00	0,00	0,00	0,00	0,00	4 459,58	4 459,58	0,00	0,00
4301E	3338	Parcela de terreno - Rua S. José - S	6 147,72	6 147,72	0,00	0,00	0,00	0,00	0,00	0,00	0,00	6 147,72	6 147,72	0,00	0,00
4301E	3339	Parcela de terreno - Rua da Fonte -	10 001,90	10 001,90	0,00	0,00	0,00	0,00	0,00	0,00	0,00	10 001,90	10 001,90	0,00	0,00
4301E	3340	Parcela de terreno - Praceta Heróis	5 184,85	5 184,85	0,00	0,00	0,00	0,00	0,00	0,00	0,00	5 184,85	5 184,85	0,00	0,00
4301E	3341	Parcela de terreno - Rua Vasco da G	22 021,92	22 021,92	0,00	0,00	0,00	0,00	0,00	0,00	0,00	22 021,92	22 021,92	0,00	0,00
4301E	3342	Parcela de terreno - Zona verde e ec	24 531,77	24 531,77	0,00	0,00	0,00	0,00	0,00	0,00	0,00	24 531,77	24 531,77	0,00	0,00
4301E	3392	Parcela de terreno - Praceta das Ro	2 587,61	2 587,61	0,00	0,00	0,00	0,00	0,00	0,00	0,00	2 587,61	2 587,61	0,00	0,00
4301E	3394	Parcela de terreno - Rua Garcia de f	2 421,55	2 421,55	0,00	0,00	0,00	0,00	0,00	0,00	0,00	2 421,55	2 421,55	0,00	0,00
4301E	3395	Parcela de terreno - Zona verde - Cc	73,80	73,80	0,00	0,00	0,00	0,00	0,00	0,00	0,00	73,80	73,80	0,00	0,00
4301E	3397	Parcela de terreno - Rua Rainha Sar	8 222,61	8 222,61	0,00	0,00	0,00	0,00	0,00	0,00	0,00	8 222,61	8 222,61	0,00	0,00
4301E	3398	Parcela de terreno - Rua D. Dinis - N	16 757,61	16 757,61	0,00	0,00	0,00	0,00	0,00	0,00	0,00	16 757,61	16 757,61	0,00	0,00
4301E	3405	Parcela de terreno - Rua D. Fernand	5 406,62	5 406,62	0,00	0,00	0,00	0,00	0,00	0,00	0,00	5 406,62	5 406,62	0,00	0,00
4301E	3407	Parcela de terreno - Rua D. Pedro II	2 117,14	2 117,14	0,00	3 242,82	3 242,82	0,00	0,00	0,00	0,00	5 359,76	5 359,76	3 242,82	3 242,82

Handwritten notes and signatures in blue ink at the top of the page.



Câmara Municipal de Sesimbra

Ativos Fixos Tangíveis-Terrenos e Rec. Naturais-Domínio Público Período até 12/2022

Handwritten signatures and initials in blue ink.

Classificação	Identificação dos bens a)	Património Inicial b)	Acréscimos patrimoniais					Diminuições patrimoniais					Património final			Variação patrimonial		
			Bruto	Líquido	Aquisições	Grandes reparações e outros aumentos	Totais (9=6+8)	Abates	Desvalorizações	Depreciações/Amortizações exercício g)	acumuladas	Total (14=10+11+12)	Bruto	Líquido	Bruto	Líquido		
(1)	(2)	(3)															(4)	(5)
43013	3408 Parcela de terreno - Rua da Juventude	376,69	376,69	0,00	0,00	1.581,44	1.581,44	0,00	0,00	0,00	0,00	0,00	0,00	0,00	1.958,13	1.958,13	1.581,44	1.581,44
43013	3409 Parcela de terreno - Rua Cidade de	1.586,33	1.586,33	0,00	0,00	7.928,86	7.928,86	0,00	0,00	0,00	0,00	0,00	0,00	0,00	9.515,19	9.515,19	7.928,86	7.928,86
43013	3410 Parcela de terreno - Zona verde e et	6.580,50	6.580,50	0,00	0,00	0,00	0,00	0,00	0,00	0,00	0,00	0,00	0,00	0,00	6.580,50	6.580,50	0,00	0,00
43013	3411 Parcela de terreno - Rua Teófilo Brai	3.862,51	3.862,51	0,00	0,00	0,00	0,00	0,00	0,00	0,00	0,00	0,00	0,00	0,00	3.862,51	3.862,51	0,00	0,00
43013	3412 Parcela de terreno - Rua Camilo Cai	7.221,58	7.221,58	0,00	0,00	0,00	0,00	0,00	0,00	0,00	0,00	0,00	0,00	0,00	7.221,58	7.221,58	0,00	0,00
43013	3424 Parcela de terreno - Arruamentos da	13.801,28	13.801,28	0,00	0,00	0,00	0,00	0,00	0,00	0,00	0,00	0,00	0,00	0,00	13.801,28	13.801,28	0,00	0,00
43013	3425 Parcela de terreno - PT - Alvará 02/1	76,88	76,88	0,00	0,00	0,00	0,00	0,00	0,00	0,00	0,00	0,00	0,00	0,00	76,88	76,88	0,00	0,00
43013	3426 Parcela de terreno - Rua Quinta da f	2.284,73	2.284,73	0,00	0,00	0,00	0,00	0,00	0,00	0,00	0,00	0,00	0,00	0,00	2.284,73	2.284,73	0,00	0,00
43013	3427 Parcela de terreno - Travessa do Pa	2.371,38	2.371,38	0,00	0,00	0,00	0,00	0,00	0,00	0,00	0,00	0,00	0,00	0,00	2.371,38	2.371,38	0,00	0,00
43013	3428 Parcela de terreno - Zona verde - Fe	875,79	875,79	0,00	0,00	0,00	0,00	0,00	0,00	0,00	0,00	0,00	0,00	0,00	875,79	875,79	0,00	0,00
43013	3429 Parcela de terreno - Rua Luís Albuqi	5.078,55	5.078,55	0,00	0,00	0,00	0,00	0,00	0,00	0,00	0,00	0,00	0,00	0,00	5.078,55	5.078,55	0,00	0,00
43013	3430 Parcela de terreno - Largo Luís Reis	1.574,62	1.574,62	0,00	0,00	0,00	0,00	0,00	0,00	0,00	0,00	0,00	0,00	0,00	1.574,62	1.574,62	0,00	0,00
43013	3432 Parcela de terreno - Rua Bernardo L	2.814,76	2.814,76	0,00	0,00	0,00	0,00	0,00	0,00	0,00	0,00	0,00	0,00	0,00	2.814,76	2.814,76	0,00	0,00
43013	3433 Parcela de terreno - Zona verde - Ali	3.044,25	3.044,25	0,00	0,00	0,00	0,00	0,00	0,00	0,00	0,00	0,00	0,00	0,00	3.044,25	3.044,25	0,00	0,00
43013	3434 Parcela de terreno - Parque Infantil -	707,25	707,25	0,00	0,00	0,00	0,00	0,00	0,00	0,00	0,00	0,00	0,00	0,00	707,25	707,25	0,00	0,00
43013	3435 Parcela de terreno - Rua da Casa N	903,44	903,44	0,00	0,00	0,00	0,00	0,00	0,00	0,00	0,00	0,00	0,00	0,00	903,44	903,44	0,00	0,00
43013	3436 Parcela de terreno - Rua José Carid	16.526,37	16.526,37	0,00	0,00	0,00	0,00	0,00	0,00	0,00	0,00	0,00	0,00	0,00	16.526,37	16.526,37	0,00	0,00
43013	3437 Parcela de terreno - Zona verde - Ali	364,60	364,60	0,00	0,00	0,00	0,00	0,00	0,00	0,00	0,00	0,00	0,00	0,00	364,60	364,60	0,00	0,00
43013	3438 Parcela de terreno - Rua Cidade de	3.690,00	3.690,00	0,00	0,00	0,00	0,00	0,00	0,00	0,00	0,00	0,00	0,00	0,00	3.690,00	3.690,00	0,00	0,00
43013	3440 Parcela de terreno - Estrada da Faij	4.258,88	4.258,88	0,00	0,00	0,00	0,00	0,00	0,00	0,00	0,00	0,00	0,00	0,00	4.258,88	4.258,88	0,00	0,00
43013	3441 Parcela de terreno - Rua Pardal Mor	4.223,51	4.223,51	0,00	0,00	0,00	0,00	0,00	0,00	0,00	0,00	0,00	0,00	0,00	4.223,51	4.223,51	0,00	0,00
43013	3442 Parcela de terreno - Zona verde - Ali	2.317,01	2.317,01	0,00	0,00	0,00	0,00	0,00	0,00	0,00	0,00	0,00	0,00	0,00	2.317,01	2.317,01	0,00	0,00
43013	3445 Parcela de terreno - Rua Dordio Gor	7.825,88	7.825,88	0,00	0,00	0,00	0,00	0,00	0,00	0,00	0,00	0,00	0,00	0,00	7.825,88	7.825,88	0,00	0,00
43013	3446 Parcela de terreno - Rua Artur Alves	2.721,38	2.721,38	0,00	0,00	0,00	0,00	0,00	0,00	0,00	0,00	0,00	0,00	0,00	2.721,38	2.721,38	0,00	0,00
43013	3447 Parcela de terreno - Rua do Sol - Ali	5.768,82	5.768,82	0,00	0,00	0,00	0,00	0,00	0,00	0,00	0,00	0,00	0,00	0,00	5.768,82	5.768,82	0,00	0,00
43013	3448 Parcela de terreno - Rua das Flores	236,65	236,65	0,00	0,00	0,00	0,00	0,00	0,00	0,00	0,00	0,00	0,00	0,00	236,65	236,65	0,00	0,00
43013	3449 Parcela de terreno - Zona verde e P	2.561,48	2.561,48	0,00	0,00	0,00	0,00	0,00	0,00	0,00	0,00	0,00	0,00	0,00	2.561,48	2.561,48	0,00	0,00
43013	3455 Parcela de terreno - Rua Josefa de (14.538,60	14.538,60	0,00	0,00	0,00	0,00	0,00	0,00	0,00	0,00	0,00	0,00	0,00	14.538,60	14.538,60	0,00	0,00
43013	3456 Parcela de terreno - PT - Alvará 10/1	461,25	461,25	0,00	0,00	0,00	0,00	0,00	0,00	0,00	0,00	0,00	0,00	0,00	461,25	461,25	0,00	0,00
43013	3458 Parcela de terreno - Rua da Almoinh	13.743,62	13.743,62	0,00	0,00	0,00	0,00	0,00	0,00	0,00	0,00	0,00	0,00	0,00	13.743,62	13.743,62	0,00	0,00



Câmara Municipal de Sesimbra

Ativos Fixos Tangíveis-Terrenos e Rec. Naturais-Domínio Público Período até 12/2022

Classificação CCZ Nº Invent.	Identificação dos bens a)	Património inicial b)			Acréscimos patrimoniais					Diminuições patrimoniais			Património final			Variação patrimonial	
		Bruto (4)	Líquido (5)	Aquisições (6)	Grandes reparações e outros aumentos (8)	Totais (9=6+8)	Abates (10)	Desvalorizações (11)	Depreciações/Amortizações exercício g) acumuladas (13)	Total (14=10+11+12)	Bruto (15=4+9-10-11)	Líquido (16=5-13)	Bruto (17=15-4)	Líquido (18=16-5)			
4301E	3459 Parcela de terreno - Beco José Cam	330,53	330,53	0,00	0,00	0,00	0,00	0,00	0,00	0,00	0,00	330,53	330,53	0,00	0,00	0,00	0,00
4301E	3461 Parcela de terreno - Rua Marques M	700,12	700,12	0,00	0,00	0,00	0,00	0,00	0,00	0,00	0,00	700,12	700,12	0,00	0,00	0,00	0,00
4301E	3465 Parcela de terreno - Rua Cidade de	893,32	893,32	0,00	0,00	0,00	0,00	0,00	0,00	0,00	0,00	893,32	893,32	0,00	0,00	0,00	0,00
4301E	3466 Parcela de terreno - Rua da Mensin	4 051,28	4 051,28	0,00	0,00	0,00	0,00	0,00	0,00	0,00	0,00	4 051,28	4 051,28	0,00	0,00	0,00	0,00
4301E	3467 Parcela de terreno - Rua José Alons	6 384,87	6 384,87	0,00	0,00	0,00	0,00	0,00	0,00	0,00	0,00	6 384,87	6 384,87	0,00	0,00	0,00	0,00
4301E	3468 Parcela de terreno - Rua Santos Anc	6 848,52	6 848,52	0,00	17 244,80	0,00	17 244,80	0,00	0,00	0,00	0,00	24 093,32	24 093,32	17 244,80	17 244,80	0,00	0,00
4301E	3470 Parcela de terreno - Precista dos Zir	5 719,28	5 719,28	0,00	0,00	0,00	0,00	0,00	0,00	0,00	0,00	5 719,28	5 719,28	0,00	0,00	0,00	0,00
4301E	3471 Parcela de terreno - EN 379 - Maçã	1 094,92	1 094,92	0,00	0,00	0,00	0,00	0,00	0,00	0,00	0,00	1 094,92	1 094,92	0,00	0,00	0,00	0,00
4301E	3472 Parcela de terreno - Zona verde - M	1 205,32	1 205,32	0,00	0,00	0,00	0,00	0,00	0,00	0,00	0,00	1 205,32	1 205,32	0,00	0,00	0,00	0,00
4301E	3585 Parcela de terreno para aruamento	54,00	54,00	0,00	1 819,20	0,00	1 819,20	0,00	0,00	0,00	0,00	1 873,20	1 873,20	1 819,20	1 819,20	0,00	0,00
4301E	3590 Parcela de terreno - Rua Porto d'Era	3 116,79	3 116,79	0,00	528,00	0,00	528,00	0,00	0,00	0,00	0,00	3 644,79	3 644,79	528,00	528,00	0,00	0,00
4301E	3591 Parcela de terreno - Aruamento - C	1 122,38	1 122,38	0,00	0,00	0,00	0,00	0,00	0,00	0,00	0,00	1 122,38	1 122,38	0,00	0,00	0,00	0,00
4301E	3592 Parcela de terreno - Rua da Amieira	1 669,73	1 669,73	0,00	0,00	0,00	0,00	0,00	0,00	0,00	0,00	1 669,73	1 669,73	0,00	0,00	0,00	0,00
4301E	3595 Parcela de terreno - Rua do Meço (f	811,80	811,80	0,00	3 696,00	0,00	3 696,00	0,00	0,00	0,00	0,00	4 507,80	4 507,80	3 696,00	3 696,00	0,00	0,00
4301E	3596 Parcela de terreno - Rua Azinhaga d	298,28	298,28	0,00	0,00	0,00	0,00	0,00	0,00	0,00	0,00	298,28	298,28	0,00	0,00	0,00	0,00
4301E	3598 Parcela de terreno - Rua da Mina - T	707,25	707,25	0,00	0,00	0,00	0,00	0,00	0,00	0,00	0,00	707,25	707,25	0,00	0,00	0,00	0,00
4301E	3600 Parcela de terreno - Rua do Sobreir	301,35	301,35	0,00	0,00	0,00	0,00	0,00	0,00	0,00	0,00	301,35	301,35	0,00	0,00	0,00	0,00
4301E	3602 Parcela de terreno - Rua Pedra do IV	2 573,78	2 573,78	0,00	0,00	0,00	0,00	0,00	0,00	0,00	0,00	2 573,78	2 573,78	0,00	0,00	0,00	0,00
4301E	3603 Parcela de terreno - Rua de Caldeir	639,60	639,60	0,00	0,00	0,00	0,00	0,00	0,00	0,00	0,00	639,60	639,60	0,00	0,00	0,00	0,00
4301E	3604 Parcela de terreno - Rua do Penedo	492,00	492,00	0,00	0,00	0,00	0,00	0,00	0,00	0,00	0,00	492,00	492,00	0,00	0,00	0,00	0,00
4301E	3606 Parcela de terreno - Rua dos Milheir	2 924,02	2 924,02	0,00	2 057,60	0,00	2 057,60	0,00	0,00	0,00	0,00	4 981,62	4 981,62	2 057,60	2 057,60	0,00	0,00
4301E	3607 Parcela de terreno - Rua António Sá	499,69	499,69	0,00	0,00	0,00	0,00	0,00	0,00	0,00	0,00	499,69	499,69	0,00	0,00	0,00	0,00
4301E	3608 Parcela de terreno - Rua Rui Luis Gx	499,69	499,69	0,00	0,00	0,00	0,00	0,00	0,00	0,00	0,00	499,69	499,69	0,00	0,00	0,00	0,00
4301E	3609 Parcela de terreno - Zona verde - Av	1 192,45	1 192,45	0,00	0,00	0,00	0,00	0,00	0,00	0,00	0,00	1 192,45	1 192,45	0,00	0,00	0,00	0,00
4301E	3610 Parcela de terreno - Zona verde - RL	2 485,55	2 485,55	0,00	0,00	0,00	0,00	0,00	0,00	0,00	0,00	2 485,55	2 485,55	0,00	0,00	0,00	0,00
4301E	3612 Parcela de terreno - Rua Alto dos Ve	808,73	808,73	0,00	0,00	0,00	0,00	0,00	0,00	0,00	0,00	808,73	808,73	0,00	0,00	0,00	0,00
4301E	3613 Parcela de terreno - Rua das Agund	2 145,12	2 145,12	0,00	0,00	0,00	0,00	0,00	0,00	0,00	0,00	2 145,12	2 145,12	0,00	0,00	0,00	0,00
4301E	3615 Parcela de terreno - Caminho Públic	4 006,73	4 006,73	0,00	0,00	0,00	0,00	0,00	0,00	0,00	0,00	4 006,73	4 006,73	0,00	0,00	0,00	0,00
4301E	3616 Parcela de terreno - Rua da Cerca (f	1 574,40	1 574,40	0,00	0,00	0,00	0,00	0,00	0,00	0,00	0,00	1 574,40	1 574,40	0,00	0,00	0,00	0,00
4301E	3617 Parcela de terreno - Rua Praia Nova	1 362,96	1 362,96	0,00	0,00	0,00	0,00	0,00	0,00	0,00	0,00	1 362,96	1 362,96	0,00	0,00	0,00	0,00



Câmara Municipal de Sesimbra

Ativos Fixos Tangíveis-Terrenos e Rec. Naturais-Domínio Público Período até 12/2022

Handwritten signatures and initials: H., P., A., S., J., etc.

Classificação	Identificação dos bens a)			Património inicial b)			Acréscimos patrimoniais c)			Diminuições patrimoniais d)			Património final			Variação patrimonial		
	CC2	Nº Invent.	Descrição do ativo	Bruto	Líquido	Aquisições	Grandes reparações e outros aumentos	Totais	Abates	Desvalorizações	Depreciações/Amortizações exercício g)	acumuladas	Total	Bruto	Líquido	Bruto	Líquido	
(1)	(2)	(3)	(4)	(5)	(6)	(8)	(9=6+8)	(10)	(11)	(12)	(13)	(14=10+(11+12)	(15=4+9-10-11)	(16=15-13)	(17=15-4)	(18=16-5)		
43013	3618	Parcela de terreno - Alameda de S. f	53 409,37	53 409,37	0,00	0,00	0,00	0,00	0,00	0,00	0,00	0,00	53 409,37	53 409,37	0,00	0,00		
43013	3623	Parcela de terreno - Rua Ribeira da	6 565,83	6 565,83	0,00	0,00	0,00	0,00	0,00	0,00	0,00	0,00	6 565,83	6 565,83	0,00	0,00		
43013	3624	Parcela de terreno - Rua Augi 9 - Lai	8 144,23	8 144,23	0,00	0,00	0,00	0,00	0,00	0,00	0,00	0,00	8 144,23	8 144,23	0,00	0,00		
43013	3625	Parcela de terreno - Rua do Parque	4 145,10	4 145,10	0,00	0,00	0,00	0,00	0,00	0,00	0,00	0,00	4 145,10	4 145,10	0,00	0,00		
43013	3626	Parcela de terreno - Zona verde - Au	88 043,40	88 043,40	0,00	0,00	0,00	0,00	0,00	0,00	0,00	0,00	88 043,40	88 043,40	0,00	0,00		
43013	3627	Parcela de terreno - Núcleo paisagis	72 905,18	72 905,18	0,00	0,00	0,00	0,00	0,00	0,00	0,00	0,00	72 905,18	72 905,18	0,00	0,00		
43013	3628	Parcela de terreno - Estrada Nacion	2 455,70	2 455,70	0,00	0,00	0,00	0,00	0,00	0,00	0,00	0,00	2 455,70	2 455,70	0,00	0,00		
43013	3629	Parcela de terreno - Rua Molho de	4 305,00	4 305,00	0,00	0,00	0,00	0,00	0,00	0,00	0,00	0,00	4 305,00	4 305,00	0,00	0,00		
43013	3630	Parcela de terreno - Rua dos Valeiro	4 612,50	4 612,50	0,00	0,00	0,00	0,00	0,00	0,00	0,00	0,00	4 612,50	4 612,50	0,00	0,00		
43013	3631	Parcela de terreno - Rua dos Galadê	4 612,50	4 612,50	0,00	0,00	0,00	0,00	0,00	0,00	0,00	0,00	4 612,50	4 612,50	0,00	0,00		
43013	3632	Parcela de terreno - Rua de Palamer	8 604,43	8 604,43	0,00	0,00	0,00	0,00	0,00	0,00	0,00	0,00	8 604,43	8 604,43	0,00	0,00		
43013	3633	Parcela de terreno - Zona verde - ali	1 011,68	1 011,68	0,00	0,00	0,00	0,00	0,00	0,00	0,00	0,00	1 011,68	1 011,68	0,00	0,00		
43013	3634	Parcela de terreno - Rua A e Rua B -	11 820,30	11 820,30	0,00	0,00	0,00	0,00	0,00	0,00	0,00	0,00	11 820,30	11 820,30	0,00	0,00		
43013	3635	Parcela de terreno - Futuro arruame	584,25	584,25	0,00	0,00	0,00	0,00	0,00	0,00	0,00	0,00	584,25	584,25	0,00	0,00		
43013	3636	Parcela de terreno - Infraestruturas f	988,63	988,63	0,00	0,00	0,00	0,00	0,00	0,00	0,00	0,00	988,63	988,63	0,00	0,00		
43013	3637	Parcela de terreno - Via estruturante	3 797,63	3 797,63	0,00	0,00	0,00	0,00	0,00	0,00	0,00	0,00	3 797,63	3 797,63	0,00	0,00		
43013	3638	Parcela de terreno - Zona verde, eq	6 534,38	6 534,38	0,00	0,00	0,00	0,00	0,00	0,00	0,00	0,00	6 534,38	6 534,38	0,00	0,00		
43013	3639	Parcela de terreno - Avenida João P.	12 029,01	12 029,01	0,00	0,00	0,00	0,00	0,00	0,00	0,00	0,00	12 029,01	12 029,01	0,00	0,00		
43013	3641	Parcela de terreno - Rua Amélia Rey	4 265,12	4 265,12	0,00	0,00	0,00	0,00	0,00	0,00	0,00	0,00	4 265,12	4 265,12	0,00	0,00		
43013	3642	Parcela de terreno - Rua Ivone Silva	10 777,88	10 777,88	0,00	0,00	0,00	0,00	0,00	0,00	0,00	0,00	10 777,88	10 777,88	0,00	0,00		
43013	3643	Parcela de terreno - Arruamentos lot	3 139,58	3 139,58	0,00	0,00	0,00	0,00	0,00	0,00	0,00	0,00	3 139,58	3 139,58	0,00	0,00		
43013	3644	Parcela de terreno - Zona verde - Ali	1 599,00	1 599,00	0,00	0,00	0,00	0,00	0,00	0,00	0,00	0,00	1 599,00	1 599,00	0,00	0,00		
43013	3645	Parcela de terreno - Rua Manuel Fai	468,94	468,94	0,00	0,00	0,00	0,00	0,00	0,00	0,00	0,00	468,94	468,94	0,00	0,00		
43013	3646	Parcela de terreno - Rua António Pre	418,20	418,20	0,00	0,00	0,00	0,00	0,00	0,00	0,00	0,00	418,20	418,20	0,00	0,00		
43013	3648	Parcela de terreno - Rua Sarah Afon	2 019,66	2 019,66	0,00	0,00	0,00	0,00	0,00	0,00	0,00	0,00	2 019,66	2 019,66	0,00	0,00		
43013	3649	Parcela de terreno - Zona verde - Ali	353,63	353,63	0,00	0,00	0,00	0,00	0,00	0,00	0,00	0,00	353,63	353,63	0,00	0,00		
43013	3650	Parcela de terreno - Zona verde - Ali	8 528,51	8 528,51	0,00	0,00	0,00	0,00	0,00	0,00	0,00	0,00	8 528,51	8 528,51	0,00	0,00		
43013	3651	Parcela de terreno - Rua Canto das	7 653,92	7 653,92	0,00	0,00	0,00	0,00	0,00	0,00	0,00	0,00	7 653,92	7 653,92	0,00	0,00		
43013	3652	Parcela de terreno - Rua Quinta da I	11 395,43	11 395,43	0,00	0,00	0,00	0,00	0,00	0,00	0,00	0,00	11 395,43	11 395,43	0,00	0,00		
43013	3654	Parcela de terreno - Rua Eduardo dt	1 786,14	1 786,14	0,00	2 384,00	2 384,00	0,00	0,00	0,00	0,00	0,00	4 170,14	4 170,14	2 384,00	2 384,00		



Câmara Municipal de Sesimbra

Ativos Fixos Tangíveis-Terrenos e Rec. Naturais-Domínio Público Período até 12/2022

Handwritten signatures and initials in blue ink at the top left of the page.

Classificação CC2 Nº Invent.	Identificação dos bens a)	Património inicial b)			Acréscimos patrimoniais			Diminuições patrimoniais			Património final			Variação patrimonial			
		Bruto	Líquido	Acquisições	Grandes reparações e outros aumentos	Totais	Abates	f) Desvalorizações	Depreciações/Amortizações exercício g) acumuladas	Total	Bruto	Líquido	Bruto	Líquido	Bruto	Líquido	
(1)	(2)	(3)	(4)	(5)	(6)	(7)	(8)	(9=6+8)	(10)	(11)	(12)	(13)	(14=10+11+12)	(15=4+9-10-11)	(16=15-13)	(17=15-4)	(18=16-5)
43013	3655	Parcela de terreno - Rua Jorge Segt.	1 218,13	1 218,13	0,00	0,00	0,00	0,00	0,00	0,00	0,00	0,00	0,00	1 218,13	1 218,13	0,00	0,00
43013	3656	Parcela de terreno - Zona verde - Alh	1 153,13	1 153,13	0,00	0,00	0,00	0,00	0,00	0,00	0,00	0,00	0,00	1 153,13	1 153,13	0,00	0,00
43013	3657	Parcela de terreno - Rua Almerinda I	2 398,50	2 398,50	0,00	0,00	0,00	0,00	0,00	0,00	0,00	0,00	0,00	2 398,50	2 398,50	0,00	0,00
43013	3658	Parcela de terreno - Zona verde - Alh	2 047,95	2 047,95	0,00	0,00	0,00	0,00	0,00	0,00	0,00	0,00	0,00	2 047,95	2 047,95	0,00	0,00
43013	3659	Parcela de terreno - Praceja Oceanic	2 244,75	2 244,75	0,00	0,00	0,00	0,00	0,00	0,00	0,00	0,00	0,00	2 244,75	2 244,75	0,00	0,00
43013	3660	Parcela de terreno - Praça Pública -	3 075,00	3 075,00	0,00	0,00	0,00	0,00	0,00	0,00	0,00	0,00	0,00	3 075,00	3 075,00	0,00	0,00
43013	3662	Parcela de terreno - Rua António Ca	1 452,17	1 452,17	0,00	0,00	0,00	0,00	0,00	0,00	0,00	0,00	0,00	1 452,17	1 452,17	0,00	0,00
43013	3663	Parcela de terreno - Travessa Eduar	1 383,75	1 383,75	0,00	0,00	0,00	0,00	0,00	0,00	0,00	0,00	0,00	1 383,75	1 383,75	0,00	0,00
43013	3664	Parcela de terreno - Rua Fonte do P	5 255,36	5 255,36	0,00	0,00	0,00	0,00	0,00	0,00	0,00	0,00	0,00	5 255,36	5 255,36	0,00	0,00
43013	3665	Parcela de terreno - Zona verde - Alh	77,80	77,80	0,00	0,00	0,00	0,00	0,00	0,00	0,00	0,00	0,00	77,80	77,80	0,00	0,00
43013	3666	Parcela de terreno - Zona verde - Alh	243,39	243,39	0,00	0,00	0,00	0,00	0,00	0,00	0,00	0,00	0,00	243,39	243,39	0,00	0,00
43013	3667	Parcela de terreno - Rua da Escola (854,39	854,39	0,00	0,00	0,00	0,00	0,00	0,00	0,00	0,00	0,00	854,39	854,39	0,00	0,00
43013	3668	Parcela de terreno - Rua das Giestas	3 021,34	3 021,34	0,00	0,00	0,00	0,00	0,00	0,00	0,00	0,00	0,00	3 021,34	3 021,34	0,00	0,00
43013	3669	Parcela de terreno - Rua Casal Jang	7 050,02	7 050,02	0,00	0,00	0,00	0,00	0,00	0,00	0,00	0,00	0,00	7 050,02	7 050,02	0,00	0,00
43013	3670	Parcela de terreno - EE - Alvará 18/1	2 952,00	2 952,00	0,00	0,00	0,00	0,00	0,00	0,00	0,00	0,00	0,00	2 952,00	2 952,00	0,00	0,00
43013	3671	Parcela de terreno - Rua das Palmei	5 047,61	5 047,61	0,00	0,00	0,00	0,00	0,00	0,00	0,00	0,00	0,00	5 047,61	5 047,61	0,00	0,00
43013	3672	Parcela de terreno - Rua do Apiculto	7 007,93	7 007,93	0,00	0,00	0,00	0,00	0,00	0,00	0,00	0,00	0,00	7 007,93	7 007,93	0,00	0,00
43013	3673	Parcela de terreno - Sistema tratame	1 107,00	1 107,00	0,00	0,00	0,00	0,00	0,00	0,00	0,00	0,00	0,00	1 107,00	1 107,00	0,00	0,00
43013	3674	Parcela de terreno - Zona verde - Alh	768,75	768,75	0,00	0,00	0,00	0,00	0,00	0,00	0,00	0,00	0,00	768,75	768,75	0,00	0,00
43013	3675	Parcela de terreno - Rua Ofélia Mar	4 341,90	4 341,90	0,00	0,00	0,00	0,00	0,00	0,00	0,00	0,00	0,00	4 341,90	4 341,90	0,00	0,00
43013	3676	Parcela de terreno - Rua Casal Cary	1 353,00	1 353,00	0,00	0,00	0,00	0,00	0,00	0,00	0,00	0,00	0,00	1 353,00	1 353,00	0,00	0,00
43013	3679	Parcela de terreno - Zona verde - Alh	1 937,25	1 937,25	0,00	0,00	0,00	0,00	0,00	0,00	0,00	0,00	0,00	1 937,25	1 937,25	0,00	0,00
43013	3680	Parcela de terreno - PT - Alvará 02/1	79,95	79,95	0,00	0,00	0,00	0,00	0,00	0,00	0,00	0,00	0,00	79,95	79,95	0,00	0,00
43013	3681	Parcela de terreno - Rua dos Arcos -	6 703,50	6 703,50	0,00	0,00	0,00	0,00	0,00	0,00	0,00	0,00	0,00	6 703,50	6 703,50	0,00	0,00
43013	3682	Parcela de terreno - Avenida José C.	119,93	119,93	0,00	0,00	0,00	0,00	0,00	0,00	0,00	0,00	0,00	119,93	119,93	0,00	0,00
43013	3683	Parcela de terreno - Zona verde - Alh	691,88	691,88	0,00	0,00	0,00	0,00	0,00	0,00	0,00	0,00	0,00	691,88	691,88	0,00	0,00
43013	3684	Parcela de terreno - Zona verde - Alh	338,25	338,25	0,00	0,00	0,00	0,00	0,00	0,00	0,00	0,00	0,00	338,25	338,25	0,00	0,00
43013	3685	Parcela de terreno - Esqtoos - Alvará	1 368,38	1 368,38	0,00	0,00	0,00	0,00	0,00	0,00	0,00	0,00	0,00	1 368,38	1 368,38	0,00	0,00
43013	3686	Parcela de terreno - Rua dos Comba	5 851,73	5 851,73	0,00	0,00	0,00	0,00	0,00	0,00	0,00	0,00	0,00	5 851,73	5 851,73	0,00	0,00
43013	3687	Parcela de terreno - Rua Júlio Poma	226,01	226,01	0,00	0,00	0,00	0,00	0,00	0,00	0,00	0,00	0,00	226,01	226,01	0,00	0,00



Câmara Municipal de Sesimbra

Ativos Fixos Tangíveis-Terrenos e Rec. Naturais-Domínio Público Período até 12/2022

Handwritten signatures and initials in blue ink, including a large '4' and several illegible signatures.

Classificação	Identificação dos bens a)	Património inicial b)		Acréscimos patrimoniais					Diminuições patrimoniais			Património final		Variação patrimonial			
		Bruto	Líquido	c)	d)	e)	f)	g)	h)	i)	Total	Bruto	Líquido	Bruto	Líquido		
CC2	Nº Invent.	Descrição do ativo	(4)	(5)	(6)	Grandes reparações e outros aumentos	(8)	Totais (9=6+8)	Abates (10)	Desvalorizações (11)	Depreciações/Amortizações exercício (12)	acumuladas (13)	Total (14=10+11+12)	(15=4+9-10-11)	(16=5-13)	(17=15-4)	(18=16-5)
43013	3699	Parcela de terreno - Rua Mariano M.	3 204,15	3 204,15	0,00	0,00	0,00	0,00	0,00	0,00	0,00	0,00	0,00	3 204,15	3 204,15	0,00	0,00
43013	3690	Parcela de terreno - Rua Mário Nave	2 336,69	2 336,69	0,00	0,00	0,00	0,00	0,00	0,00	0,00	0,00	0,00	2 336,69	2 336,69	0,00	0,00
43013	3692	Parcela de terreno - Rua Ferreira de	196,80	196,80	0,00	0,00	0,00	0,00	0,00	0,00	0,00	0,00	0,00	196,80	196,80	0,00	0,00
43013	3693	Parcela de terreno - Rua Quiríola de	292,13	292,13	0,00	0,00	0,00	0,00	0,00	0,00	0,00	0,00	0,00	292,13	292,13	0,00	0,00
43013	3695	Parcela de terreno - Rua Manuel Sai	3 065,99	3 065,99	0,00	0,00	0,00	0,00	0,00	0,00	0,00	0,00	0,00	3 065,99	3 065,99	0,00	0,00
43013	3696	Parcela de terreno - Rua do Sargent	3 057,01	3 057,01	0,00	0,00	0,00	0,00	0,00	0,00	0,00	0,00	0,00	3 057,01	3 057,01	0,00	0,00
43013	3697	Parcela de terreno - Rua Amândio V	2 105,42	2 105,42	0,00	0,00	0,00	0,00	0,00	0,00	0,00	0,00	0,00	2 105,42	2 105,42	0,00	0,00
43013	3699	Parcela de terreno - Estrada do Cab	375,15	375,15	0,00	0,00	0,00	0,00	0,00	0,00	0,00	0,00	0,00	375,15	375,15	0,00	0,00
43013	3701	Parcela de terreno - Rua Fonte da M	7 103,25	7 103,25	0,00	21 331,20	21 331,20	0,00	0,00	0,00	0,00	0,00	0,00	28 434,45	28 434,45	21 331,20	21 331,20
43013	3702	Parcela de terreno - Fossa séptica -	2 589,15	2 589,15	0,00	0,00	0,00	0,00	0,00	0,00	0,00	0,00	0,00	2 589,15	2 589,15	0,00	0,00
43013	3703	Parcela de terreno - Rua da Laranjei	1 152,51	1 152,51	0,00	5 958,08	5 958,08	0,00	0,00	0,00	0,00	0,00	0,00	7 110,59	7 110,59	5 958,08	5 958,08
43013	3704	Parcela de terreno - Rua das Tanger	446,49	446,49	0,00	0,00	0,00	0,00	0,00	0,00	0,00	0,00	0,00	446,49	446,49	0,00	0,00
43013	3705	Parcela de terreno - Proteção EN 37	2 460,00	2 460,00	0,00	0,00	0,00	0,00	0,00	0,00	0,00	0,00	0,00	2 460,00	2 460,00	0,00	0,00
43013	3706	Parcela de terreno - Rua dos Caetar	2 742,90	2 742,90	0,00	0,00	0,00	0,00	0,00	0,00	0,00	0,00	0,00	2 742,90	2 742,90	0,00	0,00
43013	3708	Parcela de terreno - EE - Alvará 04/1	1 923,54	1 923,54	0,00	0,00	0,00	0,00	0,00	0,00	0,00	0,00	0,00	1 923,54	1 923,54	0,00	0,00
43013	3709	Parcela de terreno - Zona verde - Ali	1 537,50	1 537,50	0,00	0,00	0,00	0,00	0,00	0,00	0,00	0,00	0,00	1 537,50	1 537,50	0,00	0,00
43013	3710	Parcela de terreno - Rua projetada à	1 737,32	1 737,32	0,00	0,00	0,00	0,00	0,00	0,00	0,00	0,00	0,00	1 737,32	1 737,32	0,00	0,00
43013	3765	Parcela de terreno - Estrada da Rap	11 746,50	11 746,50	0,00	0,00	0,00	0,00	0,00	0,00	0,00	0,00	0,00	11 746,50	11 746,50	0,00	0,00
43013	3766	Parcela de terreno - Equipamento (á	19 836,83	19 836,83	0,00	0,00	0,00	0,00	0,00	0,00	0,00	0,00	0,00	19 836,83	19 836,83	0,00	0,00
43013	3767	Parcela de terreno - Equipamento (c	23 188,58	23 188,58	0,00	0,00	0,00	0,00	0,00	0,00	0,00	0,00	0,00	23 188,58	23 188,58	0,00	0,00
43013	3769	Parcela de terreno - Rua da Escola (958,88	958,88	0,00	0,00	0,00	0,00	0,00	0,00	0,00	0,00	0,00	958,88	958,88	0,00	0,00
43013	3772	Parcela de terreno - Rua das Abertai	528,88	528,88	0,00	0,00	0,00	0,00	0,00	0,00	0,00	0,00	0,00	528,88	528,88	0,00	0,00
43013	3813	Parcela de terreno - Transversal à R	236,74	236,74	0,00	0,00	0,00	0,00	0,00	0,00	0,00	0,00	0,00	236,74	236,74	0,00	0,00
43013	3814	Parcela de terreno - Rua da Raposa	1 111,61	1 111,61	0,00	0,00	0,00	0,00	0,00	0,00	0,00	0,00	0,00	1 111,61	1 111,61	0,00	0,00
43013	3815	Parcela de terreno - Rua de Todos (f	350,55	350,55	0,00	0,00	0,00	0,00	0,00	0,00	0,00	0,00	0,00	350,55	350,55	0,00	0,00
43013	3816	Parcela de terreno - Transversal à R	3 598,61	3 598,61	0,00	0,00	0,00	0,00	0,00	0,00	0,00	0,00	0,00	3 598,61	3 598,61	0,00	0,00
43013	3817	Parcela de terreno - Servidão de par	40,44	40,44	0,00	0,00	0,00	0,00	0,00	0,00	0,00	0,00	0,00	40,44	40,44	0,00	0,00
43013	3818	Parcela de terreno - Beco das Acáci	833,63	833,63	0,00	0,00	0,00	0,00	0,00	0,00	0,00	0,00	0,00	833,63	833,63	0,00	0,00
43013	3819	Parcela de terreno - Rua Casal das I	1 140,98	1 140,98	0,00	0,00	0,00	0,00	0,00	0,00	0,00	0,00	0,00	1 140,98	1 140,98	0,00	0,00
43013	3820	Parcela de terreno - Zona verde - Ru	322,88	322,88	0,00	0,00	0,00	0,00	0,00	0,00	0,00	0,00	0,00	322,88	322,88	0,00	0,00




Câmara Municipal de Sesimbra

Ativos Fixos Tangíveis-Terrenos e Rec. Naturais-Domínio Público Período até 12/2022

Classificação CC2 Nº Invent.	Identificação dos bens a)	Património inicial b)				Acréscimos patrimoniais				Diminuições patrimoniais				Património final		Variação patrimonial	
		Bruto	Líquido	Aquisições	Grandes reparações e outros aumentos	Totais	Abates	Desvalorizações	Depreciações/Amortizações exercício g) acumuladas	Total	Bruto	Líquido	Bruto	Líquido	(17)=(15-4)	(18)=(16-8)	
(1)	(2)	(3)	(4)	(5)	(6)	(7)	(8)	(9=6+8)	(10)	(11)	(12)	(13)	(14=10+11+12)	(15=4+9-10-11)	(16=15-13)	(17)=(15-4)	(18)=(16-8)
4301E	3821	Parcela de terreno - Rua João de Bz	230,63	230,63	0,00	0,00	0,00	0,00	0,00	0,00	0,00	0,00	0,00	230,63	230,63	0,00	0,00
4301E	3822	Parcela de terreno - Transversal à A'	411,59	411,59	0,00	0,00	0,00	0,00	0,00	0,00	0,00	0,00	0,00	411,59	411,59	0,00	0,00
4301E	3823	Parcela de terreno - Caminho 17/10 (2.182,73	2.182,73	0,00	0,00	0,00	0,00	0,00	0,00	0,00	0,00	0,00	2.182,73	2.182,73	0,00	0,00
4301E	3824	Parcela de terreno - Rua Molinho No	4.132,80	4.132,80	0,00	0,00	0,00	0,00	0,00	0,00	0,00	0,00	0,00	4.132,80	4.132,80	0,00	0,00
4301E	3825	Parcela de terreno - Rua Serra de Si	15.809,19	15.809,19	0,00	0,00	0,00	0,00	0,00	0,00	0,00	0,00	0,00	15.809,19	15.809,19	0,00	0,00
4301E	3826	Parcela de terreno - Rua Serra da G	8.343,27	8.343,27	0,00	0,00	0,00	0,00	0,00	0,00	0,00	0,00	0,00	8.343,27	8.343,27	0,00	0,00
4301E	3827	Parcela de terreno - PT - Alvará 01/2	36,90	36,90	0,00	0,00	0,00	0,00	0,00	0,00	0,00	0,00	0,00	36,90	36,90	0,00	0,00
4301E	3828	Parcela de terreno - Rua Serra da E	17.859,38	17.859,38	0,00	0,00	0,00	0,00	0,00	0,00	0,00	0,00	0,00	17.859,38	17.859,38	0,00	0,00
4301E	3829	Parcela de terreno - Rua Serra de O	4.882,85	4.882,85	0,00	0,00	0,00	0,00	0,00	0,00	0,00	0,00	0,00	4.882,85	4.882,85	0,00	0,00
4301E	3830	Parcela de terreno - Rua Serra do Pi	6.119,13	6.119,13	0,00	0,00	0,00	0,00	0,00	0,00	0,00	0,00	0,00	6.119,13	6.119,13	0,00	0,00
4301E	3831	Parcela de terreno - Rua Serra de P	5.175,59	5.175,59	0,00	0,00	0,00	0,00	0,00	0,00	0,00	0,00	0,00	5.175,59	5.175,59	0,00	0,00
4301E	3832	Parcela de terreno - Rua Serra de S	7.917,51	7.917,51	0,00	0,00	0,00	0,00	0,00	0,00	0,00	0,00	0,00	7.917,51	7.917,51	0,00	0,00
4301E	3833	Parcela de terreno - Rua Serra de A	4.964,59	4.964,59	0,00	0,00	0,00	0,00	0,00	0,00	0,00	0,00	0,00	4.964,59	4.964,59	0,00	0,00
4301E	3834	Parcela de terreno - Rua Serra da O	5.092,82	5.092,82	0,00	0,00	0,00	0,00	0,00	0,00	0,00	0,00	0,00	5.092,82	5.092,82	0,00	0,00
4301E	3835	Parcela de terreno - Rua Serra do C	5.426,51	5.426,51	0,00	0,00	0,00	0,00	0,00	0,00	0,00	0,00	0,00	5.426,51	5.426,51	0,00	0,00
4301E	3836	Parcela de terreno - Rua Serra de M	9.619,52	9.619,52	0,00	0,00	0,00	0,00	0,00	0,00	0,00	0,00	0,00	9.619,52	9.619,52	0,00	0,00
4301E	3837	Parcela de terreno - Zona verde - Al	8.769,90	8.769,90	0,00	0,00	0,00	0,00	0,00	0,00	0,00	0,00	0,00	8.769,90	8.769,90	0,00	0,00
4301E	3838	Parcela de terreno - Travessa de Ale	1.691,25	1.691,25	0,00	0,00	0,00	0,00	0,00	0,00	0,00	0,00	0,00	1.691,25	1.691,25	0,00	0,00
4301E	3839	Parcela de terreno - Rua Vasco Sanl	6.014,70	6.014,70	0,00	0,00	0,00	0,00	0,00	0,00	0,00	0,00	0,00	6.014,70	6.014,70	0,00	0,00
4301E	3840	Parcela de terreno - Travessa do Ga	936,34	936,34	0,00	0,00	0,00	0,00	0,00	0,00	0,00	0,00	0,00	936,34	936,34	0,00	0,00
4301E	3841	Parcela de terreno - Rua de S. Migu	4.935,38	4.935,38	0,00	0,00	0,00	0,00	0,00	0,00	0,00	0,00	0,00	4.935,38	4.935,38	0,00	0,00
4301E	3842	Parcela de terreno - Zona verde (ZV	7.380,00	7.380,00	0,00	0,00	0,00	0,00	0,00	0,00	0,00	0,00	0,00	7.380,00	7.380,00	0,00	0,00
4301E	3843	Parcela de terreno - PT - Alvará 02/2	76,88	76,88	0,00	0,00	0,00	0,00	0,00	0,00	0,00	0,00	0,00	76,88	76,88	0,00	0,00
4301E	3844	Parcela de terreno - Mistia de circula	3.410,18	3.410,18	0,00	0,00	0,00	0,00	0,00	0,00	0,00	0,00	0,00	3.410,18	3.410,18	0,00	0,00
4301E	3845	Parcela de terreno - Rua do Rosmar	15.533,42	15.533,42	0,00	0,00	0,00	0,00	0,00	0,00	0,00	0,00	0,00	15.533,42	15.533,42	0,00	0,00
4301E	3846	Parcela de terreno - Rua do Alecrim	6.044,31	6.044,31	0,00	0,00	0,00	0,00	0,00	0,00	0,00	0,00	0,00	6.044,31	6.044,31	0,00	0,00
4301E	3847	Parcela de terreno - Rua do Azavinh	4.225,36	4.225,36	0,00	0,00	0,00	0,00	0,00	0,00	0,00	0,00	0,00	4.225,36	4.225,36	0,00	0,00
4301E	3848	Parcela de terreno - Zona verde - Al	11.276,64	11.276,64	0,00	0,00	0,00	0,00	0,00	0,00	0,00	0,00	0,00	11.276,64	11.276,64	0,00	0,00
4301E	3850	Parcela de terreno - Rua Beatriz Cot	2.947,42	2.947,42	0,00	0,00	0,00	0,00	0,00	0,00	0,00	0,00	0,00	2.947,42	2.947,42	0,00	0,00
4301E	3851	Parcela de terreno - Rua Elvira Velá	2.612,37	2.612,37	0,00	0,00	0,00	0,00	0,00	0,00	0,00	0,00	0,00	2.612,37	2.612,37	0,00	0,00

Handwritten notes and signatures in blue ink at the top left of the page.



Câmara Municipal de Sesimbra

Ativos Fixos Tangíveis-Terrenos e Rec. Naturais-Domínio Público Período até 12/2022

Handwritten signatures and initials: Y. de A. S. J. Z.

Classificação	Identificação dos bens a)	Património inicial b)			Acréscimos patrimoniais				Diminuições patrimoniais			Património final			Variação patrimonial		
		CC2	Nº Invent.	Descrição do ativo	Bruto	Líquido	Aquisições	Grandes reparações e outros aumentos	Totais	Abates	Desvalorizações	Depreciações/Amortizações exercício	Depreciações/Amortizações acumuladas	Total	Bruto	Líquido	Bruto
(1)	(2)	(3)	(4)	(5)	(6)	(8)	(9=6+8)	(10)	(11)	(12)	(13)	(14=10+11+12)	(15=4+9-10-11)	(16=15-13)	(17=15-4)	(18=16-5)	
43012	3852	Parcela de terreno - Rua Laura Alves	1 804,75	1 804,75	0,00	0,00	0,00	0,00	0,00	0,00	0,00	0,00	0,00	1 804,75	1 804,75	0,00	0,00
43012	3853	Parcela de terreno - Depósito de Gás	159,90	159,90	0,00	0,00	0,00	0,00	0,00	0,00	0,00	0,00	0,00	159,90	159,90	0,00	0,00
43012	3854	Parcela de terreno - Zona verde - Alt	3 204,15	3 204,15	0,00	0,00	0,00	0,00	0,00	0,00	0,00	0,00	0,00	3 204,15	3 204,15	0,00	0,00
43012	3855	Parcela de terreno - Rua Cidade de	6 485,48	6 485,48	0,00	0,00	0,00	0,00	0,00	0,00	0,00	0,00	0,00	6 485,48	6 485,48	0,00	0,00
43012	3856	Parcela de terreno - PT - Alvará 05/2	46,11	46,11	0,00	0,00	0,00	0,00	0,00	0,00	0,00	0,00	0,00	46,11	46,11	0,00	0,00
43012	3857	Parcela de terreno - Rua António Ca	7 782,83	7 782,83	0,00	0,00	0,00	0,00	0,00	0,00	0,00	0,00	0,00	7 782,83	7 782,83	0,00	0,00
43012	3858	Parcela de terreno - Zona verde - Alt	316,73	316,73	0,00	0,00	0,00	0,00	0,00	0,00	0,00	0,00	0,00	316,73	316,73	0,00	0,00
43012	3859	Parcela de terreno - Rua Francisco I	2 755,57	2 755,57	0,00	0,00	0,00	0,00	0,00	0,00	0,00	0,00	0,00	2 755,57	2 755,57	0,00	0,00
43012	3860	Parcela de terreno - Rua Maria Jufti	2 307,48	2 307,48	0,00	0,00	0,00	0,00	0,00	0,00	0,00	0,00	0,00	2 307,48	2 307,48	0,00	0,00
43012	3861	Parcela de terreno - Rua Sousa Mar	4 835,38	4 835,38	0,00	0,00	0,00	0,00	0,00	0,00	0,00	0,00	0,00	4 835,38	4 835,38	0,00	0,00
43012	3862	Parcela de terreno - Estação Elevatr	61,50	61,50	0,00	0,00	0,00	0,00	0,00	0,00	0,00	0,00	0,00	61,50	61,50	0,00	0,00
43012	3863	Parcela de terreno - Depósito de gás	55,35	55,35	0,00	0,00	0,00	0,00	0,00	0,00	0,00	0,00	0,00	55,35	55,35	0,00	0,00
43012	3864	Parcela de terreno - Rua Manuel Pei	874,93	874,93	0,00	0,00	0,00	0,00	0,00	0,00	0,00	0,00	0,00	874,93	874,93	0,00	0,00
43012	3865	Parcela de terreno - PT - Alvará 27/2	18,45	18,45	0,00	0,00	0,00	0,00	0,00	0,00	0,00	0,00	0,00	18,45	18,45	0,00	0,00
43012	3866	Parcela de terreno - Rua Azinhaga d	2 157,11	2 157,11	0,00	0,00	0,00	0,00	0,00	0,00	0,00	0,00	0,00	2 157,11	2 157,11	0,00	0,00
43012	3867	Parcela de terreno - Rua Eulália Sox	12 745,88	12 745,88	0,00	0,00	0,00	0,00	0,00	0,00	0,00	0,00	0,00	12 745,88	12 745,88	0,00	0,00
43012	3868	Parcela de terreno - Zona verde - Alt	11 986,35	11 986,35	0,00	0,00	0,00	0,00	0,00	0,00	0,00	0,00	0,00	11 986,35	11 986,35	0,00	0,00
43012	3869	Parcela de terreno - Rua Carlos Paiz	6 565,40	6 565,40	0,00	0,00	0,00	0,00	0,00	0,00	0,00	0,00	0,00	6 565,40	6 565,40	0,00	0,00
43012	3871	Parcela de terreno - Rua D. Carlos I	2 138,11	2 138,11	0,00	0,00	0,00	0,00	0,00	0,00	0,00	0,00	0,00	2 138,11	2 138,11	0,00	0,00
43012	3872	Parcela de terreno - Rua D. Manuel	2 226,61	2 226,61	0,00	0,00	0,00	0,00	0,00	0,00	0,00	0,00	0,00	2 226,61	2 226,61	0,00	0,00
43012	3873	Parcela de terreno - Rua dos Miludos	2 218,61	2 218,61	0,00	0,00	0,00	0,00	0,00	0,00	0,00	0,00	0,00	2 218,61	2 218,61	0,00	0,00
43012	3874	Parcela de terreno - Rua de S. Greg	1 302,88	1 302,88	0,00	0,00	0,00	0,00	0,00	0,00	0,00	0,00	0,00	1 302,88	1 302,88	0,00	0,00
43012	3875	Parcela de terreno - Rua Infante D. I	1 339,62	1 339,62	0,00	0,00	0,00	0,00	0,00	0,00	0,00	0,00	0,00	1 339,62	1 339,62	0,00	0,00
43012	3876	Parcela de terreno - Rua de Santo A	7 866,16	7 866,16	0,00	0,00	0,00	0,00	0,00	0,00	0,00	0,00	0,00	7 866,16	7 866,16	0,00	0,00
43012	3877	Parcela de terreno - Rua dos Alaiak	8 851,79	8 851,79	0,00	0,00	0,00	0,00	0,00	0,00	0,00	0,00	0,00	8 851,79	8 851,79	0,00	0,00
43012	3878	Parcela de terreno - Zona verde - Alt	5 876,33	5 876,33	0,00	0,00	0,00	0,00	0,00	0,00	0,00	0,00	0,00	5 876,33	5 876,33	0,00	0,00
43012	3879	Parcela de terreno - Rua da Tapada	1 086,70	1 086,70	0,00	0,00	0,00	0,00	0,00	0,00	0,00	0,00	0,00	1 086,70	1 086,70	0,00	0,00
43012	3880	Parcela de terreno - Zona verde - Alt	12,48	12,48	0,00	0,00	0,00	0,00	0,00	0,00	0,00	0,00	0,00	12,48	12,48	0,00	0,00
43012	3881	Parcela de terreno - Rua Pinhai da F	5 224,06	5 224,06	0,00	0,00	0,00	0,00	0,00	0,00	0,00	0,00	0,00	5 224,06	5 224,06	0,00	0,00
43012	3882	Parcela de terreno - Rua Henrique C	2 513,60	2 513,60	0,00	0,00	0,00	0,00	0,00	0,00	0,00	0,00	0,00	2 513,60	2 513,60	0,00	0,00




Câmara Municipal de Sesimbra

Ativos Fixos Tangíveis-Terrenos e Rec. Naturais-Domínio Público Período até 12/2022

Classificação CC2 Nº Invent.	Identificação dos bens a)	Património Inicial b)				Acréscimos patrimoniais				Diminuições patrimoniais			Património final		Variação patrimonial		
		Bruto	Líquido	Acquisições	Totais	Abates	Desvalorizações	Depreciações/Amortizações	Total	Bruto	Líquido	Bruto	Líquido				
(1)	(2)	(3)	(4)	(5)	(6)	(7)	(8)	(9=6+8)	(10)	(11)	(12)	(13)	(14=10+11+12)	(15=4+8-10-11)	(16=15-13)	(17=15-4)	(18=16-5)
4301E	3883	Parcela de terreno - Rua Eugénio C...	4 777,87	4 777,87	0,00	0,00	0,00	0,00	0,00	0,00	0,00	0,00	0,00	4 777,87	4 777,87	0,00	0,00
4301E	3884	Parcela de terreno - Rua Salgueiro I	7 465,76	7 465,76	0,00	0,00	0,00	0,00	0,00	0,00	0,00	0,00	0,00	7 465,76	7 465,76	0,00	0,00
4301E	3885	Parcela de terreno - Rua Monte da F	10 448,33	10 448,33	0,00	0,00	0,00	0,00	0,00	0,00	0,00	0,00	0,00	10 448,33	10 448,33	0,00	0,00
4301E	3886	Parcela de terreno - Avenida Costa C	14 274,73	14 274,73	0,00	5 935,68	5 935,68	0,00	0,00	0,00	0,00	0,00	0,00	20 210,41	20 210,41	5 935,68	5 935,68
4301E	3887	Parcela de terreno - Espaço público	9 480,21	9 480,21	0,00	0,00	0,00	0,00	0,00	0,00	0,00	0,00	0,00	9 480,21	9 480,21	0,00	0,00
4301E	3888	Parcela de terreno - Rua João XXIII	4 589,94	4 589,94	0,00	0,00	0,00	0,00	0,00	0,00	0,00	0,00	0,00	4 589,94	4 589,94	0,00	0,00
4301E	3889	Parcela de terreno - Rua Santa Mari.	2 370,83	2 370,83	0,00	0,00	0,00	0,00	0,00	0,00	0,00	0,00	0,00	2 370,83	2 370,83	0,00	0,00
4301E	3890	Parcela de terreno - Rua Branca do	3 567,00	3 567,00	0,00	0,00	0,00	0,00	0,00	0,00	0,00	0,00	0,00	3 567,00	3 567,00	0,00	0,00
4301E	3891	Parcela de terreno - Rua Prado Coel	5 493,12	5 493,12	0,00	8 970,73	8 970,73	0,00	0,00	0,00	0,00	0,00	0,00	14 463,85	14 463,85	8 970,73	8 970,73
4301E	3892	Parcela de terreno - Rua António Lui	2 968,24	2 968,24	0,00	0,00	0,00	0,00	0,00	0,00	0,00	0,00	0,00	2 968,24	2 968,24	0,00	0,00
4301E	3893	Parcela de terreno - Praça Mário Ch	2 961,78	2 961,78	0,00	0,00	0,00	0,00	0,00	0,00	0,00	0,00	0,00	2 961,78	2 961,78	0,00	0,00
4301E	3894	Parcela de terreno - Zona verde - Al	1 722,00	1 722,00	0,00	0,00	0,00	0,00	0,00	0,00	0,00	0,00	0,00	1 722,00	1 722,00	0,00	0,00
4301E	3895	Parcela de terreno - Zona verde - Al	4 597,13	4 597,13	0,00	0,00	0,00	0,00	0,00	0,00	0,00	0,00	0,00	4 597,13	4 597,13	0,00	0,00
4301E	3896	Parcela de terreno - Rua Casal da R	4 525,02	4 525,02	0,00	0,00	0,00	0,00	0,00	0,00	0,00	0,00	0,00	4 525,02	4 525,02	0,00	0,00
4301E	3897	Parcela de terreno - Rua Henrique IV	3 384,35	3 384,35	0,00	0,00	0,00	0,00	0,00	0,00	0,00	0,00	0,00	3 384,35	3 384,35	0,00	0,00
4301E	3898	Parcela de terreno - Estação Elevatç	1 219,24	1 219,24	0,00	0,00	0,00	0,00	0,00	0,00	0,00	0,00	0,00	1 219,24	1 219,24	0,00	0,00
4301E	3899	Parcela de terreno - Rua da Fraterni	3 759,19	3 759,19	0,00	0,00	0,00	0,00	0,00	0,00	0,00	0,00	0,00	3 759,19	3 759,19	0,00	0,00
4301E	3900	Parcela de terreno - Rua de Hamon	1 346,85	1 346,85	0,00	0,00	0,00	0,00	0,00	0,00	0,00	0,00	0,00	1 346,85	1 346,85	0,00	0,00
4301E	3930	Parcela de terreno - Rua do Cruzeir	0,00	0,00	670,40	0,00	670,40	0,00	0,00	0,00	0,00	0,00	0,00	670,40	670,40	670,40	670,40
4301E	3931	Parcela de terreno - Rua do Pinheir	0,00	0,00	13 587,20	0,00	13 587,20	0,00	0,00	0,00	0,00	0,00	0,00	13 587,20	13 587,20	13 587,20	13 587,20
4301E	3932	Parcela de terreno - Rua das Negue	0,00	0,00	6 736,00	0,00	6 736,00	0,00	0,00	0,00	0,00	0,00	0,00	6 736,00	6 736,00	6 736,00	6 736,00
4301E	3933	Parcela de terreno - Rua dos Passex	0,00	0,00	2 528,00	0,00	2 528,00	0,00	0,00	0,00	0,00	0,00	0,00	2 528,00	2 528,00	2 528,00	2 528,00
4301E	3934	Parcela de terreno - Rua da Figueir	0,00	0,00	4 278,40	0,00	4 278,40	0,00	0,00	0,00	0,00	0,00	0,00	4 278,40	4 278,40	4 278,40	4 278,40
4301E	3935	Parcela de terreno - Rua das Amend	0,00	0,00	5 606,40	0,00	5 606,40	0,00	0,00	0,00	0,00	0,00	0,00	5 606,40	5 606,40	5 606,40	5 606,40
4301E	3936	Parcela de terreno - Rua das Poças	0,00	0,00	3 926,40	0,00	3 926,40	0,00	0,00	0,00	0,00	0,00	0,00	3 926,40	3 926,40	3 926,40	3 926,40
4301E	3937	Parcela de terreno - Rua das Penas	0,00	0,00	6 969,60	0,00	6 969,60	0,00	0,00	0,00	0,00	0,00	0,00	6 969,60	6 969,60	6 969,60	6 969,60
4301E	3938	Parcela de terreno - Estrada Nova d	0,00	0,00	83 180,80	0,00	83 180,80	0,00	0,00	0,00	0,00	0,00	0,00	83 180,80	83 180,80	83 180,80	83 180,80
4301E	3939	Parcela de terreno - Estrada Casais	0,00	0,00	42 666,80	0,00	42 666,80	0,00	0,00	0,00	0,00	0,00	0,00	42 666,80	42 666,80	42 666,80	42 666,80
4301E	3940	Parcela de terreno - Largo da Ribeir	0,00	0,00	5 198,40	0,00	5 198,40	0,00	0,00	0,00	0,00	0,00	0,00	5 198,40	5 198,40	5 198,40	5 198,40
4301E	3941	Parcela de terreno - Travessa da Rik	0,00	0,00	3 120,64	0,00	3 120,64	0,00	0,00	0,00	0,00	0,00	0,00	3 120,64	3 120,64	3 120,64	3 120,64

Handwritten signatures and initials in blue ink at the top left of the page.



Câmara Municipal de Sesimbra

Ativos Fixos Tangíveis-Terrenos e Rec. Naturais-Domínio Público Período até 12/2022

Handwritten signatures and initials in blue ink, including 'A. P.' and 'S. J. D.'.


Classificação	Identificação dos bens a)	Património inicial b)				Acréscimos patrimoniais				Diminuições patrimoniais				Património final				Variação Patrimonial	
		CC2	Nº Invent.	Descrição do ativo	Bruto	Líquido	Aquisições	Grandes reparações e outros aumentos	Totais	Abates	Depreciações/Amortizações	exercício	g) acumuladas	Total	Bruto	Líquido	Bruto	Líquido	
(1)	(2)	(3)	(4)	(5)	(6)	(7)	(8)=(6+7)	(9)=(6+8)	(10)	(11)	(12)	(13)	(14)=(10+11+12)	(15)=(4+9-10-11)	(16)=(5-13)	(17)=(15-4)	(18)=(16-5)		
43012	3942	Parcela de terreno - Rua de Ribeira	0,00	0,00	10 212,19	0,00	0,00	10 212,19	0,00	0,00	0,00	0,00	0,00	10 212,19	10 212,19	10 212,19	10 212,19		
43012	3943	Parcela de terreno - Rua Jardim da f	0,00	0,00	3 127,36	0,00	0,00	3 127,36	0,00	0,00	0,00	0,00	0,00	3 127,36	3 127,36	3 127,36	3 127,36		
43012	3944	Parcela de terreno - Zona verde - Alt	0,00	0,00	8 144,00	0,00	0,00	8 144,00	0,00	0,00	0,00	0,00	0,00	8 144,00	8 144,00	8 144,00	8 144,00		
43012	3945	Parcela de terreno - Rua do Vale (ps	0,00	0,00	1 152,00	0,00	0,00	1 152,00	0,00	0,00	0,00	0,00	0,00	1 152,00	1 152,00	1 152,00	1 152,00		
43012	3946	Parcela de terreno - Avenida dos Co	0,00	0,00	3 532,80	0,00	0,00	3 532,80	0,00	0,00	0,00	0,00	0,00	3 532,80	3 532,80	3 532,80	3 532,80		
43012	3947	Parcela de terreno - Rua dos Medor	0,00	0,00	3 019,04	0,00	0,00	3 019,04	0,00	0,00	0,00	0,00	0,00	3 019,04	3 019,04	3 019,04	3 019,04		
43012	3948	Parcela de terreno - Zona verde - Alt	0,00	0,00	181,92	0,00	0,00	181,92	0,00	0,00	0,00	0,00	0,00	181,92	181,92	181,92	181,92		
43012	3949	Parcela de terreno - Avenida Costa f	0,00	0,00	1 759,52	0,00	0,00	1 759,52	0,00	0,00	0,00	0,00	0,00	1 759,52	1 759,52	1 759,52	1 759,52		
43012	3950	Parcela de terreno - Parque Infantil -	0,00	0,00	918,40	0,00	0,00	918,40	0,00	0,00	0,00	0,00	0,00	918,40	918,40	918,40	918,40		
43012	3951	Parcela de terreno - Zona de acesso	0,00	0,00	2 547,65	0,00	0,00	2 547,65	0,00	0,00	0,00	0,00	0,00	2 547,65	2 547,65	2 547,65	2 547,65		
43012	3952	Parcela de terreno - Zona verde - Alt	0,00	0,00	5 773,79	0,00	0,00	5 773,79	0,00	0,00	0,00	0,00	0,00	5 773,79	5 773,79	5 773,79	5 773,79		
43012	3953	Parcela de terreno - Rua dos Curral	0,00	0,00	4 214,40	0,00	0,00	4 214,40	0,00	0,00	0,00	0,00	0,00	4 214,40	4 214,40	4 214,40	4 214,40		
43012	3954	Parcela de terreno - Rua dos Linhei	0,00	0,00	320,00	0,00	0,00	320,00	0,00	0,00	0,00	0,00	0,00	320,00	320,00	320,00	320,00		
43012	3955	Parcela de terreno - Praçada da Ribe	0,00	0,00	1 640,61	0,00	0,00	1 640,61	0,00	0,00	0,00	0,00	0,00	1 640,61	1 640,61	1 640,61	1 640,61		
43012	3956	Parcela de terreno - Rua de Zambuj	0,00	0,00	971,20	0,00	0,00	971,20	0,00	0,00	0,00	0,00	0,00	971,20	971,20	971,20	971,20		
43012	3957	Parcela de terreno - Rua de Hernani Ci	0,00	0,00	2 964,80	0,00	0,00	2 964,80	0,00	0,00	0,00	0,00	0,00	2 964,80	2 964,80	2 964,80	2 964,80		
43012	3958	Parcela de terreno - Rua do Picadell	0,00	0,00	2 636,80	0,00	0,00	2 636,80	0,00	0,00	0,00	0,00	0,00	2 636,80	2 636,80	2 636,80	2 636,80		
43012	3959	Parcela de terreno - Rua dos Florrei	0,00	0,00	12 690,08	0,00	0,00	12 690,08	0,00	0,00	0,00	0,00	0,00	12 690,08	12 690,08	12 690,08	12 690,08		
43012	3960	Parcela de terreno - Rua das Águas	0,00	0,00	12 765,92	0,00	0,00	12 765,92	0,00	0,00	0,00	0,00	0,00	12 765,92	12 765,92	12 765,92	12 765,92		
43012	3961	Parcela de terreno - Rua das Esmerl	0,00	0,00	8 865,15	0,00	0,00	8 865,15	0,00	0,00	0,00	0,00	0,00	8 865,15	8 865,15	8 865,15	8 865,15		
43012	3962	Parcela de terreno - Rua de Zambuj	0,00	0,00	10 848,16	0,00	0,00	10 848,16	0,00	0,00	0,00	0,00	0,00	10 848,16	10 848,16	10 848,16	10 848,16		
43012	3963	Parcela de terreno - Rua Parque do	0,00	0,00	2 992,67	0,00	0,00	2 992,67	0,00	0,00	0,00	0,00	0,00	2 992,67	2 992,67	2 992,67	2 992,67		
43012	3964	Parcela de terreno - Rua das Opalas	0,00	0,00	9 595,14	0,00	0,00	9 595,14	0,00	0,00	0,00	0,00	0,00	9 595,14	9 595,14	9 595,14	9 595,14		
43012	3965	Parcela de terreno - Rua das Sâbras	0,00	0,00	3 151,68	0,00	0,00	3 151,68	0,00	0,00	0,00	0,00	0,00	3 151,68	3 151,68	3 151,68	3 151,68		
43012	3966	Parcela de terreno - Rua dos Topázi	0,00	0,00	8 729,60	0,00	0,00	8 729,60	0,00	0,00	0,00	0,00	0,00	8 729,60	8 729,60	8 729,60	8 729,60		
43012	3967	Parcela de terreno - Zona verde - Alt	0,00	0,00	1 283,20	0,00	0,00	1 283,20	0,00	0,00	0,00	0,00	0,00	1 283,20	1 283,20	1 283,20	1 283,20		
43012	3968	Parcela de terreno - Estação Elevatr	0,00	0,00	8 880,00	0,00	0,00	8 880,00	0,00	0,00	0,00	0,00	0,00	8 880,00	8 880,00	8 880,00	8 880,00		
43012	3969	Parcela de terreno - Equipamento - /	0,00	0,00	2 915,07	0,00	0,00	2 915,07	0,00	0,00	0,00	0,00	0,00	2 915,07	2 915,07	2 915,07	2 915,07		
43012	3970	Parcela de terreno - Rua António Ale	0,00	0,00	1 316,00	0,00	0,00	1 316,00	0,00	0,00	0,00	0,00	0,00	1 316,00	1 316,00	1 316,00	1 316,00		
43012	3971	Parcela de terreno - Travessa da Au	0,00	0,00	6 340,64	0,00	0,00	6 340,64	0,00	0,00	0,00	0,00	0,00	6 340,64	6 340,64	6 340,64	6 340,64		
43012	3972	Parcela de terreno - Rua da Alegria -	0,00	0,00	0,00	0,00	0,00	0,00	0,00	0,00	0,00	0,00	0,00	0,00	0,00	0,00	0,00		



Câmara Municipal de Sesimbra

Ativos Fixos Tangíveis-Terrenos e Rec. Naturais-Domínio Público Período até 12/2022

Classificação CCZ Nº Invent.	Identificação dos bens a)	Património inicial b)			Acréscimos patrimoniais				Diminuições patrimoniais			Património final		Variação patrimonial	
		Bruto (4)	Líquido (5)	Aquisições (6)	Grandes reparações e outros aumentos (8)	Totais (9=6+8)	Abates (10)	f) Desvalorizações (11)	Depreciações/Amortizações exercício g) acumuladas (12)	(13)	Total (14=10+11+12)	Bruto (15=4+9-10-11)	Líquido (16=15-13)	Bruto (17=15-4)	Líquido (18=16-5)
4301E	3975	Parcela de terreno - Rua dos Mergul	0,00	0,00	8 620,00	0,00	8 620,00	0,00	0,00	0,00	0,00	0,00	8 620,00	8 620,00	8 620,00
4301E	3976	Parcela de terreno - Rua da Figueira	0,00	0,00	6 601,92	0,00	6 601,92	0,00	0,00	0,00	0,00	0,00	6 601,92	6 601,92	6 601,92
4301E	3977	Parcela de terreno - Rua de Macau -	0,00	0,00	3 227,84	0,00	3 227,84	0,00	0,00	0,00	0,00	0,00	3 227,84	3 227,84	3 227,84
4301E	3978	Parcela de terreno - Rua das Rosas	0,00	0,00	9 378,40	0,00	9 378,40	0,00	0,00	0,00	0,00	0,00	9 378,40	9 378,40	9 378,40
4301E	3979	Parcela de terreno - Zona verde - Au	0,00	0,00	17 792,00	0,00	17 792,00	0,00	0,00	0,00	0,00	0,00	17 792,00	17 792,00	17 792,00
4301E	3980	Parcela de terreno - Rua Alinho da f	0,00	0,00	8 180,96	0,00	8 180,96	0,00	0,00	0,00	0,00	0,00	8 180,96	8 180,96	8 180,96
4301E	3981	Parcela de terreno - Rua Rio do Vale	0,00	0,00	5 739,52	0,00	5 739,52	0,00	0,00	0,00	0,00	0,00	5 739,52	5 739,52	5 739,52
4301E	3982	Parcela de terreno - Travessa Adelaide	0,00	0,00	2 502,72	0,00	2 502,72	0,00	0,00	0,00	0,00	0,00	2 502,72	2 502,72	2 502,72
4301E	3983	Parcela de terreno - Rua Bernarda F	0,00	0,00	9 251,46	0,00	9 251,46	0,00	0,00	0,00	0,00	0,00	9 251,46	9 251,46	9 251,46
4301E	3984	Parcela de terreno - Rua Vale Pregu	0,00	0,00	6 671,52	0,00	6 671,52	0,00	0,00	0,00	0,00	0,00	6 671,52	6 671,52	6 671,52
4301E	3985	Parcela de terreno - Rua Manuel Ro	0,00	0,00	5 886,30	0,00	5 886,30	0,00	0,00	0,00	0,00	0,00	5 886,30	5 886,30	5 886,30
4301E	3986	Parcela de terreno - Zona verde - Al	0,00	0,00	38 387,20	0,00	38 387,20	0,00	0,00	0,00	0,00	0,00	38 387,20	38 387,20	38 387,20
4301E	3988	Parcela de terreno - Rua Diogo Maco	0,00	0,00	5 398,40	0,00	5 398,40	0,00	0,00	0,00	0,00	0,00	5 398,40	5 398,40	5 398,40
4301E	3990	Parcela de terreno - Rua Vieira Lusit	0,00	0,00	3 641,60	0,00	3 641,60	0,00	0,00	0,00	0,00	0,00	3 641,60	3 641,60	3 641,60
4301E	3991	Parcela de terreno - Zona verde - Al	0,00	0,00	11 072,00	0,00	11 072,00	0,00	0,00	0,00	0,00	0,00	11 072,00	11 072,00	11 072,00
4301E	3992	Parcela de terreno - Rua Quinta dos	0,00	0,00	5 910,85	0,00	5 910,85	0,00	0,00	0,00	0,00	0,00	5 910,85	5 910,85	5 910,85
4301E	3993	Parcela de terreno - Rua Gama Pinh	0,00	0,00	5 821,66	0,00	5 821,66	0,00	0,00	0,00	0,00	0,00	5 821,66	5 821,66	5 821,66
4301E	3994	Parcela de terreno - Zona verde (zor	0,00	0,00	19 035,20	0,00	19 035,20	0,00	0,00	0,00	0,00	0,00	19 035,20	19 035,20	19 035,20
4301E	3995	Parcela de terreno - Rua Rio Youga	0,00	0,00	5 005,60	0,00	5 005,60	0,00	0,00	0,00	0,00	0,00	5 005,60	5 005,60	5 005,60
4301E	3996	Parcela de terreno - Rua Rio Monde	0,00	0,00	4 943,42	0,00	4 943,42	0,00	0,00	0,00	0,00	0,00	4 943,42	4 943,42	4 943,42
4301E	3997	Parcela de terreno - Rua Rio Douro -	0,00	0,00	6 352,00	0,00	6 352,00	0,00	0,00	0,00	0,00	0,00	6 352,00	6 352,00	6 352,00
4301E	3998	Parcela de terreno - Travessa Rio Av	0,00	0,00	2 478,27	0,00	2 478,27	0,00	0,00	0,00	0,00	0,00	2 478,27	2 478,27	2 478,27
4301E	3999	Parcela de terreno - Rua Rio Leça -	0,00	0,00	4 848,67	0,00	4 848,67	0,00	0,00	0,00	0,00	0,00	4 848,67	4 848,67	4 848,67
4301E	4000	Parcela de terreno - Rua Rio Ardila -	0,00	0,00	2 728,33	0,00	2 728,33	0,00	0,00	0,00	0,00	0,00	2 728,33	2 728,33	2 728,33
4301E	4001	Parcela de terreno - Rua Rio Sado -	0,00	0,00	8 925,76	0,00	8 925,76	0,00	0,00	0,00	0,00	0,00	8 925,76	8 925,76	8 925,76
4301E	4002	Parcela de terreno - Rua Rio Cavack	0,00	0,00	3 161,92	0,00	3 161,92	0,00	0,00	0,00	0,00	0,00	3 161,92	3 161,92	3 161,92
4301E	4003	Parcela de terreno - PT - Alvará 03/1	0,00	0,00	1 670,40	0,00	1 670,40	0,00	0,00	0,00	0,00	0,00	1 670,40	1 670,40	1 670,40
4301E	4004	Parcela de terreno - Zona Verde (inf)	0,00	0,00	12 160,00	0,00	12 160,00	0,00	0,00	0,00	0,00	0,00	12 160,00	12 160,00	12 160,00
4301E	4005	Parcela de terreno - Av. Principal (pe	0,00	0,00	4 992,00	0,00	4 992,00	0,00	0,00	0,00	0,00	0,00	4 992,00	4 992,00	4 992,00
4301E	4006	Parcela de terreno - Avenida das De	0,00	0,00	904,00	0,00	904,00	0,00	0,00	0,00	0,00	0,00	904,00	904,00	904,00



Câmara Municipal de Sesimbra

Ativos Fixos Tangíveis-Terrenos e Rec. Naturais-Domínio Público Período até 12/2022

Handwritten notes and signatures: "4.", "A. P. L. Z.", "84", "Za."

Classificação	Identificação dos bens a)	Património inicial b)					Acréscimos patrimoniais					Diminuições patrimoniais					Património final			Variação patrimonial	
		CC2	Nº Invent.	Descrição do ativo	Bruto	Líquido	c)	d)	e)	f)	g)	h)	i)	j)	k)	l)	m)	n)	o)	p)	
(1)	(2)	(3)	(4)	(5)	(6)	(7)	(8)	(9)=(6+8)	(10)	(11)	(12)	(13)	(14)=(10+(11+12)	(15)=(4+9-10-11)	(16)=(5-13)	(17)=(15-4)	(18)=(6-5)				
43013	4007	Parcela de terreno - Rua paralela à	0,00	0,00	11 894,40	0,00	11 894,40	0,00	11 894,40	0,00	0,00	0,00	0,00	11 894,40	0,00	11 894,40	0,00	11 894,40	0,00	11 894,40	
43013	4008	Parcela de terreno - Rua da Alegria -	0,00	0,00	3 760,00	0,00	3 760,00	0,00	3 760,00	0,00	0,00	0,00	0,00	3 760,00	0,00	3 760,00	0,00	3 760,00	0,00	3 760,00	
43013	4009	Parcela de terreno - Zona verde Aliv	0,00	0,00	2 803,20	0,00	2 803,20	0,00	2 803,20	0,00	0,00	0,00	0,00	2 803,20	0,00	2 803,20	0,00	2 803,20	0,00	2 803,20	
43013	4010	Parcela de terreno - Rua Cabeço do	0,00	0,00	1 817,60	0,00	1 817,60	0,00	1 817,60	0,00	0,00	0,00	0,00	1 817,60	0,00	1 817,60	0,00	1 817,60	0,00	1 817,60	
43013	4011	Parcela de terreno - Rua do Tojal - A	0,00	0,00	422,40	0,00	422,40	0,00	422,40	0,00	0,00	0,00	0,00	422,40	0,00	422,40	0,00	422,40	0,00	422,40	
43013	4012	Parcela de terreno - EN 349 (Rua de	0,00	0,00	480,00	0,00	480,00	0,00	480,00	0,00	0,00	0,00	0,00	480,00	0,00	480,00	0,00	480,00	0,00	480,00	
43013	4013	Parcela de terreno - Praceta Casais	0,00	0,00	3 539,20	0,00	3 539,20	0,00	3 539,20	0,00	0,00	0,00	0,00	3 539,20	0,00	3 539,20	0,00	3 539,20	0,00	3 539,20	
43013	4014	Parcela de terreno - Zona verde - Ali	0,00	0,00	1 184,00	0,00	1 184,00	0,00	1 184,00	0,00	0,00	0,00	0,00	1 184,00	0,00	1 184,00	0,00	1 184,00	0,00	1 184,00	
43013	4015	Parcela de terreno - Rua Fonte do C	0,00	0,00	1 209,60	0,00	1 209,60	0,00	1 209,60	0,00	0,00	0,00	0,00	1 209,60	0,00	1 209,60	0,00	1 209,60	0,00	1 209,60	
43013	4016	Parcela de terreno - Rua Casal dos I	0,00	0,00	2 220,80	0,00	2 220,80	0,00	2 220,80	0,00	0,00	0,00	0,00	2 220,80	0,00	2 220,80	0,00	2 220,80	0,00	2 220,80	
43013	4017	Parcela de terreno - Estrada do Fadi	0,00	0,00	2 825,60	0,00	2 825,60	0,00	2 825,60	0,00	0,00	0,00	0,00	2 825,60	0,00	2 825,60	0,00	2 825,60	0,00	2 825,60	
43013	4025	Parcela de terreno - Rua Conselheir	0,00	0,00	576,00	0,00	576,00	0,00	576,00	0,00	0,00	0,00	0,00	576,00	0,00	576,00	0,00	576,00	0,00	576,00	
43013	4026	Parcela de terreno - Rua Fonte Esq.	0,00	0,00	320,00	0,00	320,00	0,00	320,00	0,00	0,00	0,00	0,00	320,00	0,00	320,00	0,00	320,00	0,00	320,00	
43013	4027	Parcela de terreno - Zona verde - Ali	0,00	0,00	83,20	0,00	83,20	0,00	83,20	0,00	0,00	0,00	0,00	83,20	0,00	83,20	0,00	83,20	0,00	83,20	
43013	4028	Parcela de terreno - Rua da Masquit	0,00	0,00	7 177,60	0,00	7 177,60	0,00	7 177,60	0,00	0,00	0,00	0,00	7 177,60	0,00	7 177,60	0,00	7 177,60	0,00	7 177,60	
43013	4029	Parcela de terreno - Praceta da Juve	0,00	0,00	23 063,36	0,00	23 063,36	0,00	23 063,36	0,00	0,00	0,00	0,00	23 063,36	0,00	23 063,36	0,00	23 063,36	0,00	23 063,36	
43013	4030	Parcela de terreno - Zona verde - Ali	0,00	0,00	1 264,00	0,00	1 264,00	0,00	1 264,00	0,00	0,00	0,00	0,00	1 264,00	0,00	1 264,00	0,00	1 264,00	0,00	1 264,00	
43013	4031	Parcela de terreno - Rua da Liberdade	0,00	0,00	825,60	0,00	825,60	0,00	825,60	0,00	0,00	0,00	0,00	825,60	0,00	825,60	0,00	825,60	0,00	825,60	
43013	4032	Parcela de terreno - Rua Cidade de	0,00	0,00	979,20	0,00	979,20	0,00	979,20	0,00	0,00	0,00	0,00	979,20	0,00	979,20	0,00	979,20	0,00	979,20	
43013	4033	Parcela de terreno - Zona verde - Ali	0,00	0,00	224,00	0,00	224,00	0,00	224,00	0,00	0,00	0,00	0,00	224,00	0,00	224,00	0,00	224,00	0,00	224,00	
43013	4034	Parcela de terreno - Rua António Qu	0,00	0,00	3 004,80	0,00	3 004,80	0,00	3 004,80	0,00	0,00	0,00	0,00	3 004,80	0,00	3 004,80	0,00	3 004,80	0,00	3 004,80	
43013	4035	Parcela de terreno - Rua da Amoreir	0,00	0,00	1 207,68	0,00	1 207,68	0,00	1 207,68	0,00	0,00	0,00	0,00	1 207,68	0,00	1 207,68	0,00	1 207,68	0,00	1 207,68	
43013	4036	Parcela de terreno - Rua das Roseir	0,00	0,00	2 536,22	0,00	2 536,22	0,00	2 536,22	0,00	0,00	0,00	0,00	2 536,22	0,00	2 536,22	0,00	2 536,22	0,00	2 536,22	
43013	4037	Parcela de terreno - Rua da Cerejeir	0,00	0,00	1 888,10	0,00	1 888,10	0,00	1 888,10	0,00	0,00	0,00	0,00	1 888,10	0,00	1 888,10	0,00	1 888,10	0,00	1 888,10	
43013	4038	Parcela de terreno - Rua da Azinhag	0,00	0,00	284,80	0,00	284,80	0,00	284,80	0,00	0,00	0,00	0,00	284,80	0,00	284,80	0,00	284,80	0,00	284,80	
43013	4039	Parcela de terreno - Serviço Public	0,00	0,00	4 001,60	0,00	4 001,60	0,00	4 001,60	0,00	0,00	0,00	0,00	4 001,60	0,00	4 001,60	0,00	4 001,60	0,00	4 001,60	
43013	4040	Parcela de terreno - Impasse (Av. 25	0,00	0,00	160,00	0,00	160,00	0,00	160,00	0,00	0,00	0,00	0,00	160,00	0,00	160,00	0,00	160,00	0,00	160,00	
43013	4041	Parcela de terreno - Rua dos Pinheir	0,00	0,00	3 158,40	0,00	3 158,40	0,00	3 158,40	0,00	0,00	0,00	0,00	3 158,40	0,00	3 158,40	0,00	3 158,40	0,00	3 158,40	
43013	4042	Parcela de terreno - Av. das Forças f	0,00	0,00	564,80	0,00	564,80	0,00	564,80	0,00	0,00	0,00	0,00	564,80	0,00	564,80	0,00	564,80	0,00	564,80	
43013	4043	Parcela de terreno - Rua da Figueir	0,00	0,00	3 779,20	0,00	3 779,20	0,00	3 779,20	0,00	0,00	0,00	0,00	3 779,20	0,00	3 779,20	0,00	3 779,20	0,00	3 779,20	



Câmara Municipal de Sesimbra

Ativos Fixos Tangíveis-Terrenos e Rec. Naturais-Domínio Público

Período até 12/2022

Classificação CC2	Nº Invent.	Descrição do ativo (3)	Património inicial b)			Acréscimos patrimoniais				Diminuições patrimoniais				Património final		Variação patrimonial			
			Bruto (4)	Líquido (5)	Aquisições (6)	Grandes reparações e outros aumentos (8)	Totais (9=6+8)	Abates (10)	f) Desvalorizações (11)	Depreciações/Amortizações exercício g) acumuladas (12)	(13)	Total (14=10+11+12)	Bruto (15=4+9-10-11)	Líquido (16=15-13)	Bruto (17=15-4)	Líquido (18=16-5)			
4301E	4044	Parcela de terreno - Transversal à R	0,00	0,00	0,00	0,00	0,00	0,00	0,00	0,00	0,00	0,00	0,00	0,00	0,00	0,00	0,00	0,00	
4301E	4045	Parcela de terreno - Rua do Guarda	0,00	0,00	1 840,00	0,00	1 840,00	0,00	0,00	0,00	0,00	0,00	0,00	0,00	0,00	1 840,00	1 840,00	1 840,00	1 840,00
4301E	4046	Parcela de terreno - Rua António de	0,00	0,00	2 626,21	0,00	2 626,21	0,00	0,00	0,00	0,00	0,00	0,00	0,00	0,00	2 626,21	2 626,21	2 626,21	2 626,21
4301E	4047	Parcela de terreno - Zona verde e ex	0,00	0,00	246,40	0,00	246,40	0,00	0,00	0,00	0,00	0,00	0,00	0,00	0,00	246,40	246,40	246,40	246,40
4301E	4048	Parcela de terreno - Travessa do Oli	0,00	0,00	1 843,65	0,00	1 843,65	0,00	0,00	0,00	0,00	0,00	0,00	0,00	0,00	1 843,65	1 843,65	1 843,65	1 843,65
4301E	4049	Parcela de terreno - Rua Orlando Vi	0,00	0,00	8 954,78	0,00	8 954,78	0,00	0,00	0,00	0,00	0,00	0,00	0,00	0,00	8 954,78	8 954,78	8 954,78	8 954,78
4301E	4050	Parcela de terreno - Rua Quinta de i	0,00	0,00	8 805,22	0,00	8 805,22	0,00	0,00	0,00	0,00	0,00	0,00	0,00	0,00	8 805,22	8 805,22	8 805,22	8 805,22
4301E	4051	Parcela de terreno - Zona verde - Al	0,00	0,00	9 504,00	0,00	9 504,00	0,00	0,00	0,00	0,00	0,00	0,00	0,00	0,00	9 504,00	9 504,00	9 504,00	9 504,00
4301E	4052	Parcela de terreno - Rua Serra de G	0,00	0,00	13 275,42	0,00	13 275,42	0,00	0,00	0,00	0,00	0,00	0,00	0,00	0,00	13 275,42	13 275,42	13 275,42	13 275,42
4301E	4053	Parcela de terreno - Rua Serra do C	0,00	0,00	3 332,58	0,00	3 332,58	0,00	0,00	0,00	0,00	0,00	0,00	0,00	0,00	3 332,58	3 332,58	3 332,58	3 332,58
4301E	4054	Parcela de terreno - Rua Rio Cós - P	0,00	0,00	2 606,30	0,00	2 606,30	0,00	0,00	0,00	0,00	0,00	0,00	0,00	0,00	2 606,30	2 606,30	2 606,30	2 606,30
4301E	4055	Parcela de terreno - Rua Rio Lima -	0,00	0,00	4 833,54	0,00	4 833,54	0,00	0,00	0,00	0,00	0,00	0,00	0,00	0,00	4 833,54	4 833,54	4 833,54	4 833,54
4301E	4056	Parcela de terreno - Rua Rio Mira - f	0,00	0,00	2 341,76	0,00	2 341,76	0,00	0,00	0,00	0,00	0,00	0,00	0,00	0,00	2 341,76	2 341,76	2 341,76	2 341,76
4301E	4057	Parcela de terreno - Rua Rio Liz - Al	0,00	0,00	1 643,39	0,00	1 643,39	0,00	0,00	0,00	0,00	0,00	0,00	0,00	0,00	1 643,39	1 643,39	1 643,39	1 643,39
4301E	4058	Parcela de terreno - Rua Rio Zézere	0,00	0,00	7 787,81	0,00	7 787,81	0,00	0,00	0,00	0,00	0,00	0,00	0,00	0,00	7 787,81	7 787,81	7 787,81	7 787,81
4301E	4059	Parcela de terreno - Rua Rio Guadia	0,00	0,00	11 092,61	0,00	11 092,61	0,00	0,00	0,00	0,00	0,00	0,00	0,00	0,00	11 092,61	11 092,61	11 092,61	11 092,61
4301E	4060	Parcela de terreno - Rua Rio Tejo - P	0,00	0,00	7 276,96	0,00	7 276,96	0,00	0,00	0,00	0,00	0,00	0,00	0,00	0,00	7 276,96	7 276,96	7 276,96	7 276,96
4301E	4061	Parcela de terreno - Rua Rio Arade -	0,00	0,00	7 240,03	0,00	7 240,03	0,00	0,00	0,00	0,00	0,00	0,00	0,00	0,00	7 240,03	7 240,03	7 240,03	7 240,03
4301E	4062	Parcela de terreno - Fossa séptica -	0,00	0,00	3 136,00	0,00	3 136,00	0,00	0,00	0,00	0,00	0,00	0,00	0,00	0,00	3 136,00	3 136,00	3 136,00	3 136,00

h
f
f
f



Câmara Municipal de Sesimbra

Ativos Fixos Tangíveis-Terrenos e Rec. Naturais-Domínio Público Período até 12/2022

h. ~~SA~~ Zu.
A. ~~SA~~

Classificação	Identificação dos bens a)	Património inicial b)		Acréscimos patrimoniais			Diminuições patrimoniais			Património final		Variação patrimonial					
		Bruto	Líquido	c) Aquisições	Grandes reparações e outros aumentos	Total (9=6+8)	e) Abates	f) Desvalorizações	Depreciações/Amortizações exercício g)	Depreciações/Amortizações acumuladas	Total (14=10+11+12)	Bruto	Líquido	Bruto	Líquido		
CC2	Nº Invent.	(3)	(4)	(5)	(6)	(7)	(8)	(9)	(10)	(11)	(12)	(13)	(14)	(15)	(16)	(17)	(18)
43013	Parcela de terreno - Espaços Livres	0,00	0,00	35 302,40	0,00	35 302,40	0,00	0,00	0,00	0,00	0,00	0,00	35 302,40	35 302,40	35 302,40	35 302,40	
	Totais:	3 586 288,90	3 586 288,90	774 591,97	175 557,88	950 149,85	0,00	0,00	0,00	0,00	0,00	0,00	4 536 438,75	4 536 438,75	950 149,85	950 149,85	

Nº de bens impressos: 740

Os responsáveis

- Notas:
- a) Identificar os bens pelos códigos que lhes correspondem, segundo o classificador geral (CIBEG) e pela respetiva descrição.
 - b) Os valores do património bruto e líquido iniciais deverão corresponder aos valores do património final (bruto e líquido) do ano imediatamente anterior.
 - c) Registrar todas as aquisições efetuadas durante o ano económico que se enquadrem na tipologia definida da alínea a) do n.º1 do artigo 30.º das instruções (tipos de aquisição).
 - d) Registrar os valores relativos a reavaliações ou outras alterações que impliquem um acréscimo do valor dos bens inventariados
 - e) Registrar os abates de bens pelo seu valor patrimonial bruto
 - f) Registrar os valores das desvalorizações que se diminuírem com as diminuições patrimoniais previstas na alínea b) do n.º1 do artigo 30.º das instruções.
 - g) No ano em que se verificar o abate do bem, não será efetuada a respetiva amortização anual, devendo abater-se nesta coluna o valor das amortizações acumuladas transiado do exercício anterior.
 - h) No caso de Depreciações/amortizações por duodécimos, os valores da coluna de amortizações do exercício não contempla os movimentos do ano na 64

Assim caso tenham sido efetuadas transferências de conta de bens no ano, não poderá comparar estes valores com mapas de movimentos do exercício na 64 ou mesmo 4_8.