









**LEGENDA:**

- |   |  |   |  |
|---|--|---|--|
|  | Proposta do Limite da Área de Reabilitação Urbana - ARU<br>Área - 250.757,23 m2 (25,08 ha) |  | Edifícios de Interesse Patrimonial         |
|  | Património Classificado  |  | Bairros Urbanos de Interesse Patrimonial   |
|  | Imóvel de Interesse Municipal  |  | Mobiliário Urbano de Interesse Patrimonial |
|  | Património de Interesse Público/ Religioso   |  | Percursos                                  |



**Câmara Municipal de Sesimbra**

DIVISÃO DE GESTÃO E PLANEAMENTO URBANÍSTICO C. M. S.	Título da Planta	Req. SCD N.º / Serv. Requiritante
	Alteração da Proposta da delimitação da Área de Reabilitação Urbana do "Núcleo Antigo da Vila de Sesimbra"	Escola 1/3500 Sist. Coord Datum 73 Hayford-Gauss Data 06 de Outubro 2015 Folha 1/7 Versão N.A.
Desenhou D.G.P.U./RP/SN Verificou N.A. Fonte Câmara Municipal de Sesimbra	Meta-Informação Área de Reabilitação Urbana - ARU	