









**LEGENDA:**

-  Proposta do Limite da Área de Reabilitação Urbana - ARU  
Área - 250.757,23 m<sup>2</sup> (25,08 ha)
-  Zona Nuclear  
Área - 157.675,17 m<sup>2</sup> (15,77 ha)
-  Zonas Envolventes (quatro áreas distintas)  
Área - 93.082,06 m<sup>2</sup> (9,31 ha)
-  Zona Envolvente n.º 1  
Área - 4.640,58 m<sup>2</sup> (0,46 ha)

-  Zona Envolvente n.º 2  
Área - 11.432,74 m<sup>2</sup> (1,14 ha)
-  Zona Envolvente n.º 3  
Área - 49.025,49 m<sup>2</sup> (4,91 ha)
-  Zona Envolvente n.º 4  
Área - 27.983,25 m<sup>2</sup> (2,8 ha)

		<h2>Câmara Municipal de Sesimbra</h2>	
DIVISÃO DE GESTÃO E PLANEAMENTO URBANÍSTICO C. M. S.		<b>Título da Planta</b> Alteração da Proposta da delimitação da Área de Reabilitação Urbana do "Núcleo Antigo da Vila de Sesimbra" Zona Nuclear e Zonas Envolventes com Sobreposição do Ortofotomapa	
Desenhou: D.G.P.U./RP/SN Verificou: N.A. Fonte: Câmara Municipal de Sesimbra		<b>Meta-Infomação</b> Área de Reabilitação Urbana - ARU	
		Req. SCD N.º / Serv. Requiritante -----	
		Escala: 1/3500	
		Sist. Coord. Datum 73 Hayford-Gauss	
		Data: 06 de Outubro 2015	
		Folha: 4/7      Versão: N.A.	