








LEGENDA:

- | | | | |
|---|---|---|--|
|  | Proposta do Limite da Área de Reabilitação Urbana - ARU
Área - 357.507 m2 (35,75 ha) |  | Edifícios de Interesse Patrimonial |
|  | Património Classificado |  | Bairros Urbanos de Interesse Patrimonial |
|  | Imóvel de Interesse Municipal |  | Mobiliário Urbano de Interesse Patrimonial |
|  | Património de Interesse Público/ Religioso | | |



Câmara Municipal de Sesimbra

DIVISÃO DE GESTÃO E PLANEAMENTO URBANÍSTICO C. M. S.		Título da Planta Proposta de Alteração da delimitação da Área de Reabilitação Urbana do "Núcleo Antigo da Vila de Sesimbra" - 2ª Alteração		Req. SCD N.º / Serv. Requiritante -----	
		Meta-Infomação Área de Reabilitação Urbana - ARU		Escala 1/3500	
Desenhou D.G.P.U./RP/SN		Verificou N.A.		Sist. Coord Datum 73 Hayford-Gauss	
Fonte Câmara Municipal de Sesimbra				Data março de 2017	
				Folha 1/9	
				Versão N.A.	