








**LEGENDA:**

- |   |   |
|---|---|
| <p> Proposta do Limite da Área de Reabilitação Urbana - ARU<br/>Área - 357.507 m<sup>2</sup> (35,75 ha)</p> <p> Zona Nuclear<br/>Área - 159.178 m<sup>2</sup> (15,92 ha)</p> <p> Zonas Envolventes (quatro áreas distintas)<br/>Área - 198.329 m<sup>2</sup> (19,83 ha)</p> <p> Zona Envolvente n.º 1<br/>Área - 86.619 m<sup>2</sup> (8,66 ha)</p> | <p> Zona Envolvente n.º 2<br/>Área - 11.433 m<sup>2</sup> (1,14 ha)</p> <p> Zona Envolvente n.º 3<br/>Área - 49.025 m<sup>2</sup> (4,9 ha)</p> <p> Zona Envolvente n.º 4<br/>Área - 51.252 m<sup>2</sup> (5,13 ha)</p> |
|---|---|

		<h2>Câmara Municipal de Sesimbra</h2>	
DIVISÃO DE GESTÃO E PLANEAMENTO URBANÍSTICO C. M. S.		<b>Título da Planta</b> Proposta de Alteração da delimitação da Área de Reabilitação Urbana do "Núcleo Antigo da Vila de Sesimbra" - 2ª Alteração Zona Nuclear e Zonas Envolventes com Sobreposição do Ortofotomapa	
Desenhou D.G.P.U./RP/SN		Verificou N.A.	
Fonte Câmara Municipal de Sesimbra		Meta-Informação Área de Reabilitação Urbana - ARU	
		Req. SCD N.º / Serv. Requiritante -----	
		Escala 1/3500	
		Sist. Coord Datum 73 Hayford-Gauss	
		Data março de 2017	
		Folha 4/9	
		Versão N.A.	