











LEGENDA:

-  PERÍMETRO DO PLANO

- SERVIÇOS:**
- ESCOLAS:**
-  ZONA "NON AEDIFICANDI"
-  ZONA DE CONSTRUÇÃO CONDICIONADA

- REDE VIÁRIA:**
-  ESTRADA NACIONAL - LIMITE DA FAIXA DE PROTEÇÃO
-  AUTO-ESTRADA - LIMITE DA FAIXA DE PROTEÇÃO

-  MARCO GEODÉSICO
-  REDES DE ENERGIA ELÉCTRICA - LINHAS DE ALTA TENSÃO
-  REN
-  RAN
-  ÁREAS DE PROTEÇÃO DA ETAR
-  DOMÍNIO HÍDRICO
-  ÁREAS DE SOBRRO

PLANO DE URBANIZAÇÃO DA QUINTA DO CONDE

PLANTA DE CONDICIONANTES, SERVIÇOS E RESTRIÇÕES DE UTILIDADE PÚBLICA **05** ESCALA: 1:5000