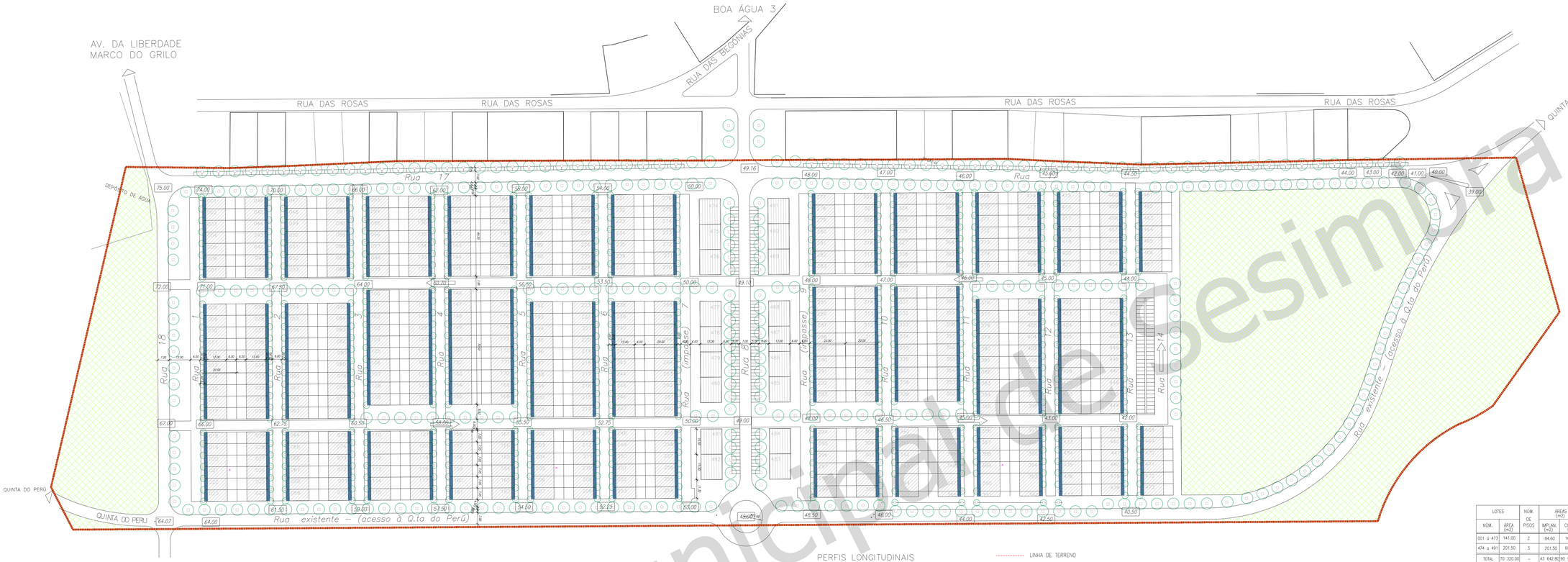

LOTES		NÚM. DE PISOS	ÁREAS (m2)		HABITAÇÃO			COMÉRC. E SERVIÇ.		CÉRCEA	VOLUMETRIA MÁXIMA	ÁREA DA PARCELA COM USO PÚBLICO (m2)
NÚM.	ÁREA (m2)		IMPLAN. (m2)	CONST. (m2)	Nº FOGOS	ÁREA (m2)	Nº UNID.	ÁREA (m2)		m	(m3)	
001 a 473	141.00	2	84.60	169.20	1	169.20	–	–		6.50	550.00	14.10
474 a 491	201.50	3	201.50	604.50	4/–	403.00/–	2/6	201.50/604.50		10.00	2000.00	–
TOTAL	70 320.00	–	43 642.80	90 913.00	545/473	87 285.60/80 031.60	36/108	3 627.00 10 881.00		–	296 150.00	6 669.30

LIMITE DA INTERVENÇÃO — ÁREA TOTAL 192 000,00m2

LIMITE DE PARCELA

POLIGONO DE BASE PARA A IMPLANTAÇÃO DOS EDIFÍCIOS

ZONA HABITACIONAL PARA MORADIAS EM BANDA

ZONA HABITACIONAL MULTIFAMILIAR, COMÉRCIO E SERVIÇOS, A CEDER PARA DOMÍNIO PRIVADO MUNICIPAL

ÁREA DA PARCELA COM USO PÚBLICO

ÁREA DE CEDÊNCIAS PARA EQUIPAMENTOS E/OU ESPAÇOS VERDES

ÁREA TOTAL DOS LOTES — 70 320,00 m2

LOTES COM 141,00m2 (7.05x20.00) — 66 693,00 m2

LOTES COM 201,50m2 (13.00x15.50) — 3 627,00 m2

ÁREA TOTAL DE IMPLANTAÇÃO — 43 642,80 m2

LOTES COM 84,60m2 (7.05x12.00) — 40 015,80 m2

LOTES COM 201,50m2 (13.00x15.50) — 3 627,00 m2

ESTACIONAMENTOS (11 777,00 m2) — 792 LUGARES

ÁREA DE CEDÊNCIA PARA EQUIPAMENTOS E/OU ESPAÇOS VERDES — 44 556,00 m2

ÁREA A INTEGRAR NO DOMÍNIO PÚBLICO — 77 124,00 m2

PERFIS TRANSVERSAIS TIPO

(ESCALA 1:200)

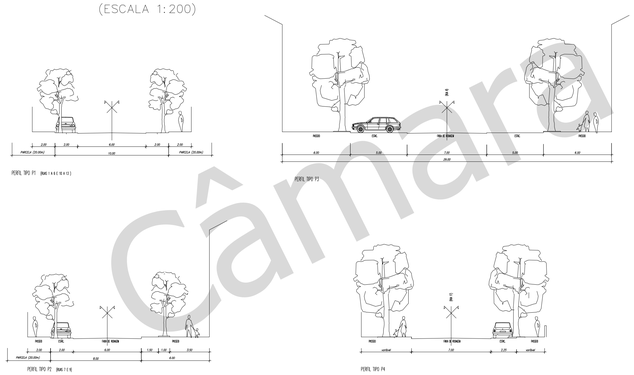

PERFIS LONGITUDINAIS

ESCALA 1:2000

LINHA DE TERRENO

LINHA DE PROJECTO

PERFIL DA RUA 17

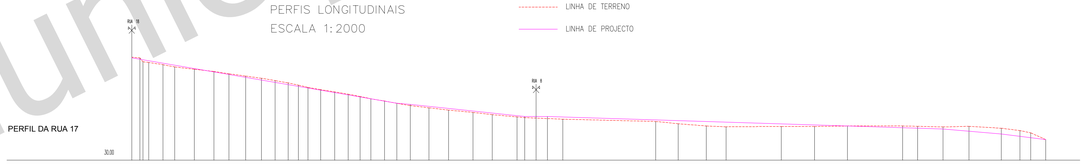

| | | |